



FONDO PARA EL REFUGIO DE LAS HOCES DEL RIAZA

CIRCULAR INFORMATIVA Nº 31 DICIEMBRE 2024

LIBRO EN HOMENAJE AL DR. FIDEL JOSÉ FERNÁNDEZ Y FERNÁNDEZ-ARROYO

Informe del XLI Censo de Otoño (2023)

Comunicado posterior al Censo de Otoño de 2024




Foto: ©Manolo Andrés

Con esta nueva circular seguimos con el propósito de mantener la comunicación entre los miembros del Fondo para el Refugio de las Hoces del Riaza, reforzando la existente en las redes y grupos.

Los trabajos sobre el Refugio de Rapaces de Montejo y sus alrededores, no se han detenido por la ausencia de Fidel José, aunque seguimos echando muchísimo de menos su presencia. Es la mejor forma de mantener su memoria y legado. Y así será por siempre.

El libro que el Fondo ha publicado en homenaje a Fidel José es una prueba de ello. Te recomendamos que lo leas. Los textos están escritos por todos aquellos *montejanos* en los que sigue pesando la ausencia de nuestro entrañable amigo y, más que con las manos, los autores lo han hecho con el corazón. Y eso es evidente desde la primera página.

Una vez más, para conseguir editar estas circulares, solicitamos la colaboración de todos los *montejanos* en la recopilación de aquellos datos, observaciones y comentarios que tengan relación con ese espacio natural.

Esperamos que disfrutes de este número.



Índice

El matemático que contaba buitres (libro homenaje a Fidel).	Pág. 4
Informe del Censo de Otoño, 11 y 12 de noviembre de 2023.	Pág. 9
Resumen del informe del Censo de Otoño de 2023.	Pág. 75
Comunicado posterior al Censo de Otoño de 2024.	Pág. 86
Datos provisionales del Censo de Otoño de 2024.	Pág. 90
Informe sobre el turismo rural en las Hoces del Riaza	Pág. 91
Celebración del 50 aniversario de la firma del convenio del Refugio, organizado por WWF España.	Pág. 103
El Refugio en los medios de comunicación.	Pág. 107
Avisos.	Pág. 109
Consultar las Hojas Informativas. Foro Montejanos.	Pág. 112
Montejanos en Facebook.	
El Refugio de Rapaces de Montejo en Naturalicante. WWF/Adena	




Foto: © Nuria Álvarez-Acevedo Salán

“El matemático que contaba buitres.

Historias compartidas con Fidel José Fernández y
Fernández-Arroyo.

Toda una vida dedicada al Refugio de las Hoces del
Riaza”



Así se titula el libro editado por el Fondo para el Refugio de las Hoces del Riaza y que fue presentado el pasado 10 de noviembre durante el pasado Censo de Otoño.

Se trata de una obra colectiva de homenaje al que fue el *alma mater* del Refugio y a la que se invitó a participar a todos aquellos *montejanos* que lo conocieron durante sus décadas de dedicación al estudio la biodiversidad de este enclave de Castilla y León. Muchos de ellos respondieron a este llamamiento y la participación resultó ser excelente. Se remitieron numerosos textos e ilustraciones que han permitido publicar este libro.

Los textos están escritos por familiares, naturalistas *montejanos*, compañeros de trabajo, con el prólogo de Odile Rodríguez de la Fuente y algunos textos del propio Fidel José. Todo ha sido coordinado por Antonio Ruiz, Isabel Blanco, José Luis Armendáriz, Juanjo Molina, Jesús Cobo y Ezequiel Martínez, un trabajo fundamental para poder publicar este libro. Gracias a la Fundación Oxígeno y a WWF España se han editado estos 500 libros que se pueden conseguir por 15€ en la tienda del Museo Nacional de Ciencias Naturales de Madrid, y también en la Casa del Parque de Montejo a cambio de una donación para el Fondo de 12€ para los/as socios/as y 15€ para el resto.

Son más de 300 páginas que contienen anécdotas, recuerdos, homenajes, fotografías, etc. de Fidel José, muchas de ellas nunca publicadas y conocidas por no muchos *montejanos*. Sin duda, es una obra que los autores han realizado con muchísimo cariño, respeto y admiración al incansable cronista del Refugio de las Hoces del Riaza y de la que han dejado constancia en el libro.

Estos son los contenidos y sus autores:

- **Prólogo**, por Odile Rodríguez de la Fuente.
 - **Homenaje al Dr. Fidel José Fernández y Fernández-Arroyo**.
- Capítulo I: A modo de introducción.**
- **Dr. Fidel José Fernández y Fernández-Arroyo, matemático, naturalista... especial**, por Juan José Molina Pérez.
 - **“Se fue... pero, ¡qué forma de quedarse!”**, por Antonio Ruiz Heredia.
 - **Breve historia del “Fondo para el Refugio de Rapaces de las Hoces del Riaza”**, por Antonio Ruiz Heredia.
 - **Breves apuntes sobre los valores naturales del Refugio de Rapaces de Montejo de la Vega y del Parque Natural Hoces del Riaza (Segovia)**, por Jesús Cobo Anula.
 - **Apuntes sobre la historia de la protección del Refugio de Rapaces de Montejo de la Vega y del Parque Natural Hoces del Riaza (Segovia)**, por Jesús Cobo Anula.
- Capítulo II: Con y por la familia.**
- **Carta a mi hijo**, por Matilde Fernández-Arroyo.
 - **Prisionero del nido, un relato de Fidel José para la paz interior**, por Matilde Fernández y Fernández-Arroyo.
 - **Mi pequeño hermano mayor**, por Antonio Jesús Fernández y Fernández-Arroyo.
 - **Carta de Agustín**, por Agustín Fernández y Fernández-Arroyo.
 - **Fidel, hermano, cuñado y tío**, por María de las Mercedes Revuelta Pérez.
- Capítulo III: Amigos, compañeros, admiradores, montejanos.**
- **El hombre de los buitres**, por José Manuel Aguilera Sanz.
 - **Vuela alto, Fidel José**, por Jesús Abad Soria.
 - **Recordando a Fidel José (una de mil anécdotas)**, por Manolo Andrés Moreno.
 - **El primer contacto**, por José Luis Armendáriz Sanz.
 - **En el vuelo del buitre**, del águila, del halcón, por Yolanda Arrabal Agrufa.
 - **Expresión artística**, por Rubén Arrabal Espeja.
 - **Fidel, gracias**, por Fernando Ávila Vico.
 - **Otra forma de vivir es posible**, por Isabel Blanco Cambronero.
 - **El monstruo del cañón**, por Nuria Blanco Revenga.
 - **Pájaros en la cabeza 129**, por José Manuel Boy.
 - **Fidel, compañero y amigo**, por Emilio Bujalance.
 - **Cómo conocí a Fidel José y todo lo que me enseñó**, por Javier Cano.
 - **El contador de sueños**, por Jesús Cobo Anula.
 - **Fidel José y el Refugio de los buitres**, por Jesús Cobo Anula y Jesús Hernando Iglesias.



Transportando los libros. 20 cajas con 21 libros cada una. Cada libro pesa aproximadamente 1 kg. Foto: ©Antonio Ruiz.

- ***Mi amigo y compañero Fidel José***, por Antonio F. Costa.
- ***El mayor avistamiento de alimoches en las Hoces del Riaza***, por Carlos Cuéllar Basterrechea.
- ***Homenaje***, por Paco Chiclana.
- ***Primera cita***, por Marianne Delectretaz (viuda del gran ornitólogo y amigo de Fidel José D. Daniel Magnenat)
- ***Dedicado a Fidel José Fernández y Fernández-Arroyo, un amigo de verdad***, por M^ª del Carmen Escribano Ródenas.
- ***Cuando conocí a Fidel***, por Francisco J. Fernández Herrera.
- ***Me acompañará siempre***, por Juan José Fuentenebro.
- ***Retazos de una amistad***, por Paloma Fraguío Piñas.
- ***Poesía a Fidel José***, por Eliseo Gómez García.
- ***Recuerdos del Refugio***, por Eliseo Gómez García.



*Fidel José, con un equipo de RTVE, bajo Peña Portillo, en el censo de otoño de 2002.
Foto: ©Elías Gomis.*

- ***El Hombre y el Refugio***, por Elías Gomis Martín.
- ***Anécdotas con Fidel José***, por Jesús Hernando Iglesias.
- ***Mi querido Fidel***, por Honorio Iglesias García.
- ***Mi gran amigo Fidel...***, por Manolo López Lázaro.
- ***Fidel, siempre en nuestros corazones***, por Alfredo López Hernangómez.
- ***Última excursión del Fondo 3-IX-2022***, por José Luis López Pozuelo.
- ***En recuerdo de Fidel José Fernández y Fernández-Arroyo***, por Rafael Marina García.
- ***La persona más dedicada a los Refugios del Riaza***, por Juan Francisco Martín Calleja.
- ***Una persona irreplicable***, por Félix Martínez Olivas.
- ***Historias de Fidel José***, por Ezequiel Martínez Rodríguez.
- ***Así es como conocí a Fidel José Fernández y Fernández-Arroyo y como cambió mi vida***, por Juan José Molina Pérez.
- ***Anécdotas curiosas vividas con Fidel José***, por José Luis Nava Rueda.

- ***Fue allá por el año 2001...***, por Noa Novo Rodríguez.
- ***Cuando veamos un buitre volando en el cielo nos acordaremos de ti***, por Juan Prieto Martín.
- ***Mi homenaje al rey de los buitres***, por Francisco Javier Ortega Pinilla.
- ***Huella***, por Fermín Redondo Ramírez.
- ***Hasta siempre Fidel***, por Jorge Remacha Lorenzo.
- ***Tenemos la obligación de seguir con su legado***, por Juan Carlos Rincón.



Fidel José tomando notas de lo observado. Año 2007. Foto: © Elías Gomís

- ***Homilía en el funeral de Fidel José (21.09.22)***, por Pedro Rodríguez Panizo.
- ***Fidel José. Discurso homenaje, Montejo de la Vega 12/11/23***, por Antonio Ruiz Heredia.
- ***Un matemático naturalista***, por Antonio Ruiz Heredia.
- ***Pasión que traspasa fronteras***, por Angelo Spada e Marta Gatti.

• **Capítulo IV: Artículos, documentos y poemas del doctor Fidel José Fernández y Fernández-Arroyo.**

- ***Una anécdota en el Refugio de Rapaces de Montejo.***
- ***Nota aclaratoria***, por Jesús Cobo Anula.
- ***Félix y Fidel José.***
- ***Historia de un milano.***
- ***Hoticiano, un sabio humilde y bueno.***
- ***Prisionero del nido.***
- ***Poesía "El buitre".***
- ***Poesía "El páramo".***

Presentación oficial en el Museo Nacional de Ciencias Naturales

Madrid, 18 de febrero de 2025.

Se va a realizar la presentación oficial del libro en el Museo Nacional de Ciencias Naturales (Madrid). Estáis todos invitados a asistir (hay que reservar plaza).

FECHA: martes, 18 de Febrero de 2025

HORARIO: 19 horas

UBICACIÓN: Salón de actos del Museo Nacional de Ciencias Naturales, C/ José Gutiérrez Abascal, 2. 28006. Madrid

PLAZAS: plazas limitadas. Reserva tu plaza en el correo mcnc104@mncn.csic.es

DÓNDE CONSEGUIR EL LIBRO

“EL MATEMÁTICO QUE CONTABA BUITRES”

El libro se puede conseguir solicitándolo al correo electrónico

censomontejano@gmail.com

abonando los gastos de envío y también puede adquirirse en [La Casa del Parque de las Hoces del Riaza](#) y el [Museo Nacional de Ciencias Naturales](#).



Buitres leonados y negros en Peña Cuervo, desde el comedero.

Foto: ©José Antonio Rodríguez Crespo.

Informe final del XLI Censo de vertebrados realizado los días 11 y 12 de noviembre de 2023, en las Hoces del río Riaza (Refugios de Rapaces de Montejo y de Linares del Arroyo, resto de la ZEPA, e inmediaciones) y en peñas y barrancos próximos

Relación de participantes

- | | |
|--|-------------------------------------|
| 1. Abad Soria, Jesús | 43. Gutiérrez Fernández, Montse |
| 2. Alcañiz González, Ángela | 44. Heras Jiménez, Mónica |
| 3. Almendáriz Serrano, Idoia | 45. Hernández Núñez, Jorge M. |
| 4. Alonso Gómez, Beatriz | 46. Herranz Redondo, Javier |
| 5. Álvarez-Acebedo Salán, Nuria | 47. Hidalgo Rafael, Rocío |
| 6. Andrés Moreno, Manuel | 48. Jarabo López, Santiago |
| 7. Antón Hernando, Agustín | 49. Jáuregui, Helena |
| 8. Armendáriz Sanz José Luis | 50. Jiménez Raigón, Fernando |
| 9. Ávila Vico, Fernando | 51. Lario Doylataguerra, Alfonso |
| 10. Ballesteros Infante, Paula | 52. Leiva Lozano, Ángel |
| 11. Basset Izquierdo, Javier | 53. López Lázaro, Manuel |
| 12. Basilio Pérez, Roberto | 54. López Pozuelo, José Luis |
| 13. Bocos García, Ángel | 55. Manuel Gil Gutiérrez, Alejandro |
| 14. Box Sánchez, Manuel Pablo | 56. Martín Vilar, Xavier |
| 15. Brivio, Olivia | 57. Martín Bermejo, Juan Diego |
| 16. Cavalloti, Fiorino | 58. Martínez Olivas, Félix |
| 17. Capazzi, Lorenzo | 59. Melero Núñez, David |
| 18. Carranza Briones, Juan Luis | 60. Miguel Bes, María Teresa de |
| 19. Chacón Espinosa, Bruno | 61. Molina Pérez Juan, José |
| 20. Cobo Anula, Jesús | 62. Monedero Pérez, José |
| 21. Coello Arce, Guillermo | 63. Nieva Palacios, Fernando |
| 22. David Melero Núñez | 64. Novo Rodríguez, Noa |
| 23. Dávila García, José Antonio | 65. Parra Cuenca, Xavier |
| 24. Díaz Lora, Silvia | 66. Peña Herrero, José |
| 25. Díaz Perea, Carolina | 67. Peña Herrero, Julio |
| 26. Dios Barros, Alejandro de | 68. Puche Gómez, Sara |
| 27. Domingo Tapia, Diana | 69. Raflús Ruiz, Rafael |
| 28. Escalante, Marco | 70. Ramos Calabria, Rocío |
| 29. Español Cuenca, José Luís | 71. Redondo Jáuregui, Gabriel |
| 30. Fernández Herrera, Fco. Jesús | 72. Redondo Ramírez, Fermín |
| 31. Fernández Ortiz, Antonio | 73. Remacha Lorenzo, Jorge Andrés |
| 32. Forcina, Giovanni | 74. Remacha Medina, Alberto |
| 33. Fossati, Fulvio | 75. Rincón García, Juan Carlos |
| 34. Fraguío Piñas, Paloma | 76. Ripamonti, Augusta |
| 35. Fuentenebro, Juan José | 77. Rodríguez Crespo, José Antonio |
| 36. Fuentes Escribano, M ^a Llanos | 78. Ruiz Heredia, Antonio |
| 37. García Díaz, Miguel Ángel | 79. Sánchez González, Javier |
| 38. García Román, Loreto | 80. Sanz Carro, Antonio |
| 39. Gatti, Marta | 81. Schipor, María |
| 40. Gil Gutiérrez, Alejandro M. | 82. Spada, Angelo |
| 41. González García, Alfredo | 83. Velasco de Miguel, Juan Miguel |
| 42. González Rodríguez, Raúl | |

Procedentes de: 12 provincias españolas de 6 Comunidades Autónomas diferentes, y de Italia y México.

Madrid	39	Albacete	2	Soria	5
Valladolid	4	Barcelona	2	La Rioja	2
Ciudad Real	1	Guadalajara	1	Italia	7
Burgos	4	Segovia	3	México	1
Cantabria	1	Asturias	1	Sin determinar	10

Tabla 1. Listado de participantes por procedencia

Organización y coordinación del censo: Juan José Molina Pérez.

Revisión de los informes de los participantes y elaboración del Informe final: José Luis Armendáriz Sanz.

Revisión final del texto: Elías Gomis Martín.

Los datos *obtenidos* para la elaboración de las tablas se han obtenido de los Informes finales de los censos y las Hojas informativas elaboradas por Fidel José Fernández y Fernández Arroyo, el Informe final del censo de otoño de 2022 y los datos obtenidos en el presente censo.



Instrucciones para rellenar las nuevas hojas del censo (Foto: Alfonso Lario Doylataguerra)

PARAJES	Cuando se hace	PARTICIPANTES 2023
Peñalba	Ambos	José Monedero Pérez Fernando Ávila Vico
El Reloj	Ambos	Guillermo Coello Arce
Barranco y Reguerillo del Boquerón	Tarde	Xavier Martín Vilar
La Carceleja (Barranco de la Fuente) Valtejo	Mañana	
Presa Después Derecha (PDD) (El Caramelón)	Ambos	Antonio Fernández Ortiz
Presa Después Izquierda (PDI) (Peña Inclinada)	Ambos	José Luis López Pozuelo
La Catedral (Solteros Derecha) (SD)	Ambos	Jorge Andrés Remacha Lorenzo Alberto Remacha Medina
Los Poyales (Solteros Izquierda) (SI)	Ambos	Félix Martínez Olivas
Donde Entra la Carretera (DELC)	Mañana	Alejandro M. Gil Gutiérrez Sara Puche Gómez Alejandro de Dios Barros Javier Sánchez González
Viaducto Antes Derecha (VAD) (Beticuerpo)	Ambos	Jorge M. Hernández Núñez María Schipor
Barranco de Valtejo (margen derecha)	Tarde	Xavier Martín Vilar
Viaducto Después Izquierda (VDI) (Cuesta Agraria)	Ambos	Bruno Chacón Espinosa
El Campanario	Ambos	Antonio Sanz Carro
La Raya	Ambos	María Teresa de Miguel Bes Llanos Fuentes Escribano
Las Torcas	Ambos	Paloma Fraguío Piñas Loreto García Román
El Corralón	Ambos	Juan Luis Carranza Briones
Valugar margen derecha	Mañana	Carolina Díaz Perea Mónica Heras Jiménez Alfredo González García
Valugar margen izquierda	Tarde*	Juan Luis Carranza Briones
Peña Cuervo	Ambos	Antonio Ruiz Heredia (Pipo) José Antonio Rodríguez Crespo
Circo del Águila	Ambos	José Antonio Dávila García Giovanni Forcina Marco Escalante
2º Cañón margen derecha	Mañana	Juan Carlos Rincón García "Congui"
2º Cañón margen izquierda	Mañana	Jesús Abad Soria Roberto Basilio Pérez
Peña Fueros derecha	Ambos	José Luís Armendáriz Sanz Francisco Jesús Fernández Herrera
Peña Fueros izquierda	Ambos	Xavier Parra Cuenca Montse Gutiérrez Fernández
Valdecasuar margen derecha 4	Mañana	Javier Baset Izquierdo
Valdecasuar margen derecha 3	Mañana	Ángela Alcañiz González
Valdecasuar margen derecha 2	Mañana	Javier Herranz Redondo
Valdecasuar margen derecha 1	Mañana	Fernando Nieva Palacios Rafael Raflús Ruiz
Valdecasuar margen izquierda 4	Mañana	Marta Gatti Augusta Ripamonti Angelo Spada Olivia Brivio
Valdecasuar margen izquierda 3	Mañana	
Valdecasuar margen izquierda 2	Mañana	

Valdecasuar margen izquierda 1	Mañana	Lorenzo Capazzi Fulvio Fossati Fiorino Cavalloti Ángel Leiva Lozano Aarón Machicado Martínez Benito Ruiz Calatayud Manuel Pablo Box Sánchez Estrella Benavente Sánchez
La Calderona	Ambos	Xavier Parra Cuenca Montse Gutiérrez Fernández
Peña La Zorra	Ambos	Juan Diego Martín Bermejo Manolo Andrés Moreno Juan Miguel Velasco de Miguel (sábado)
La Hocecilla	Mañana	Juan Miguel Velasco de Miguel
Peña Grillo	Ambos	Fernando Jiménez Raigón
Peña La Graja	Ambos	Miguel Ángel García Díaz
Peña Portillo	Ambos	Jesús Cobo Anula Silvia Díaz Lora
Peña Rubia	Ambos	Raúl González Rodríguez Alfonso Lario Doylataguerra Juan José Molina Pérez (domingo)
Antipared P.C.T.R.	Mañana	Idoia Almendáriz Serrano
Barranco de Covanegra	Mañana	Julio Peña Herrero José Luis Español Cuenca José Peña Herrero
Covanegra Río	Mañana	
Barranco de Pardebueyes	Mañana	Beatriz Alonso Gómez Nuria Álvarez-Acebedo Salán
Barranco de Valdebejón	Mañana	Paula Ballesteros Infante Diana Domingo Tapia
Las Torres	Mañana	Santiago Jarabo López
Barranco de la Retuerta	Tarde	Manuel Pablo Box, Ángel Leiva Lozano
Barranco de San Andrés	Tarde	Manuel Pablo Box, Ángel Leiva Lozano
Peña Rosa	Mañana	Santiago Jarabo López
Peña Flor (Fuentenebro)	Ambos	Rocío Hidalgo Rafael Rocío Ramos Calabria
Comedero de Campo de San Pedro	Tarde	Manolo López Lázaro
Vallunquera	Ambos	Ángel Bocos García Fermín Redondo Ramírez Agustín Antón Hernando Helena Jáuregui Gabriel Redondo Jáuregui
Sabinas de Campillo	Tarde	Juan José Molina Pérez Noa Novo Rodríguez
Charcas de Villalba de Duero (humedales y Pinares al sur de Burgos)	Ambos	David Melero Núñez
Barranco del Carlanco	Ambos	Juan José Fuentenebro
Dormidero Hornuez	Tarde	Alejandro Manuel Gil Gutiérrez Sara Puché Gómez Alejandro de Dios Barros

Tabla 2. Puestos a censar asignados a los participantes



Reunión previa al censo (Foto: Alfonso Lario Doylataguerra)

MOLESTIAS E INCIDENCIAS

Han sido pocas las incidencias reseñadas. Algunos paseantes sin provocar molestias reseñables, salvo un individuo que accedió a la parte superior de la presa saltándose las barreras en la tarde del sábado. Una pareja pasando cerca de la base de la peña en La Zorra en la mañana del domingo.

El sábado se oyeron disparos cerca de Peña Flor, y el domingo se oyeron disparos hacia Montejo a las 7:45 desde Peña Rubia y a las 8:00, las 9:00 y 9:52 desde otros puestos.

TIEMPO METEOROLÓGICO

Los datos de AEMET, daban una previsión de temperaturas de entre 12 y 17 °C para Montejo de la Vega, y de 11 y 15 °C para Valdevacas de Montejo, con una humedad relativa que iba del 70 al 95%, muy nuboso con lluvia escasa y vientos de 20 Km./hora.

Javier Cano nos envió también una previsión meteorológica en la que se apreciaba el paso de un frente nuboso con rachas de viento y alguna posibilidad de precipitación.



Los cielos estuvieron bastante cubiertos durante el censo (Foto: José Luis Armendáriz Sanz)

Temperaturas

Se registran temperaturas por varios participantes en sus respectivos puestos y alguna otra ubicación (Bco. del Boquerón, Valtejo, Caramelón, Peña Inclínada, El Casuar, La Zorra y Poyales) registrando temperaturas que van desde los ~11 °C de mínima a los ~16 °C coincidiendo las máximas con el inicio del censo el sábado, y las mínimas con la finalización del censo del sábado y el comienzo del censo el domingo y con humedades del 74 al 95% el sábado y de 92 al 81% el domingo correspondientes a los respectivos horarios de comienzo y finalización del censo, tomadas por Félix Martínez Olivas en el puesto de observación de Los Poyales.

Nubosidad y precipitaciones

El sábado hubo ligeras precipitaciones antes de la hora del censo por la zona sur por la presa y en las sabinas de Campillo, y por la tarde en el comedero de Campo de San Pedro. Durante el censo del sábado se han registrado coberturas del 100% en el Caramelón, 75% en el barranco del Boquerón y anotaciones de cielo cubierto o muy nuboso en muchos informes.

El domingo amaneció despejado con algunas nubes en Peñalba, y nubes y claros en distintas zonas del cañón, registrándose coberturas de 50-75% en Caramelón, 50% en Valtejo, 80% en Valdecasuar dcha. Luego fue despejando.

Viento

En muchos informes se señala rachas fuertes de viento que soplaban procedente de W-SW, como viento fuerte en Peña Portillo sábado, procedente de 260 °W. (W es 270)

que en algunos casos incidía directamente en las peñas. Por los resultados, y algunos comentarios con los participantes, creemos que ha motivado la ausencia de buitres en las peñas más expuestas al viento y orientadas al W, que en algunas peñas no han llegado ni a posarse en todo el censo.

En los alrededores del comedero de Campo de San Pedro pudimos observar como había algunos buitres que estaban en el suelo, agachados y puestos de cara al viento con las alas semi-extendidas, para evitar que se les doblasen las plumas. También nos comentaron que en Peña Rubia había buitres posados de cara al viento, también para evitar que se les alterase el plumaje por los golpes de viento.

ESPECIES DETECTADAS

Se han detectado 93 especies de aves, 7 de mamíferos, 1 de anfibios, 1 molusco y 3 de insectos.

AVES

Se han registrado 93 especies de aves distinguiendo entre 14 especies de rapaces, 23 no rapaces y no paseriformes y 56 de paseriformes.

Aves Rapaces

Buitre leonado (*Gyps fulvus*)

Se han registrado **846** buitres el sábado y **775** el domingo. Se constata que durante la noche y antes del amanecer, han abandonado los posaderos bastantes buitres. Son peñas, más o menos, orientadas hacia el W, dirección de la que procedía las rachas fuertes de viento. No se ha visto que, en otras peñas más resguardadas haya aumentado el número de buitres, ni tampoco parece que fuese probable que hayan ido a otros parajes que no se controlaron el sábado, puesto que se encontraban en dirección a contra viento y que era noche cerrada, con cielo cubierto y sin luna, con lo que lo más probable es que se hubiesen resguardado en los páramos o zonas arboladas más abrigadas.

Para el conteo se ha hecho una estimación cogiendo los valores mayores del sábado y sumando aquellos que solo se hayan censando el domingo, dando como resultado una estimación de **937** buitres, entre ellos 12 jóvenes del año. Se ha notado un descenso notable con respecto a los últimos años. También se constató que no hubiese habido un aporte extraordinario en comederos de zonas próximas que hubiera supuesto un posible desplazamiento de un importante contingente de ejemplares a otras zonas.

Entre las 11:10 y 12:20 en el comedero de Campo de San Pedro vimos un buitre moribundo al aguardo del viento tras la caseta del comedero, y otro más que no podía levantar el vuelo. Se avisó a la guardería para que lo recogieran. (*Manolo López Lázaro, José Luis Armendáriz Sanz, Francisco Jesús Fernández Herrera*). Al día siguiente, el primero estaba muerto y lo recogieron para la necropsia. El segundo pudo salir de comedero y ya no estaba por los alrededores. (*Manolo López Lázaro*).



Buitre agonizante protegiéndose del viento tras la caseta del comedero (Foto: José Luis Armendáriz Sanz)

En Valdecasuar m. izda. 3. Encuentran un buitre muerto. (*Beni Ruíz Calatayud, Marta Gatti, Augusta Ripamonti, Olivia Brivio, Fulvio Fossati, Lorenzo Capizzi*).

En Vallunquera encuentran el domingo un buitre leonado muerto. (*Ángel Bocos García, Fermín Redondo Ramírez, Helena Jáuregui, Gabriel Redondo Jáuregui, Agustín Antón Hernando*).

En Peña Inclinada también se registra el sábado otro buitre muerto en una repisa pequeña de donde le cuelga el ala. (*José Luis López-Pozuelo García*).



Buitre debilitado incapaz de salir del comedero (Foto: Fco. Jesús Fernández Herrera)

Anillas

Se han registrado 5 buitres que portaban anillas, tres en Los Poyales y dos en Peña la Zorra, de los cuales solo se han podido leer las de Peña la Zorra.

MMS amarilla en pata izquierda 12/11/23 a las 10:00 en Peña La Zorra (*Juan Miguel Velasco de Miguel, Juan Diego Martín Bermejo, Manuel Andrés Moreno*).

Taxon: Gyps fulvus
Fecha Captura (dd/MM/YYYY): 11/12/2013
Localidad: MONTEJO DE LA VEGA DE LA SERREZUELA, SEGOVIA **Coordenadas:** 41°32' N / 3°37' W
Sexo: Desconocido o no anotado
Edad: Nacida hace más de 4 años (Euring A)
Otro: PYRRHOCORAX/G.BLANCO
Oficina de anillamiento. Estación Biológica de Doñana

PC2 amarilla en pata derecha 11/11/23 en Peña La Zorra (*Juan Miguel Velasco de Miguel, Juan Diego Martín Bermejo, Manuel Andrés Moreno*). Visto de nuevo al día siguiente en la misma peña a las 10:15.

“Se trata de un viejo conocido visto múltiples veces”, fue anillado en el Comedero de Montejo, el 11 diciembre de 2013, y datado como ejemplar adulto en ese momento” (*Félix Martínez Olivas*).

Taxon: Gyps fulvus
Fecha Captura (dd/MM/YYYY): 04/03/2020
Localidad: TARTANEDO, GUADALAJARA **Coordenadas:** 41°1' N / 1°55' W
Sexo: Macho
Edad: Nacida antes del presente año (Euring 4) **Otro:** El individuo también porta un emisor GPS
Oficina de anillamiento. Estación Biológica de Doñana

En Los Poyales Se observan 3 buitres con anillas plásticas (2 azules y 1 amarilla) que no se pueden leer debido al fuerte viento racheado. El sábado. Félix Martínez Olivas.

Sábado 11

El Corralón. 20-30 buitres salen de Valugar. Me asomo a Valugar izda. Y hay 23 buitres posados. Siempre hay buitres en el cielo, más o menos hasta las 18:20 (*Juan Luis Carranza Briones*).

16:00 Caramelón. 2 buitres leonados. (*Antonio Fernández Ortiz*).

Carretera de Hornuez. 2 buitres leonados, 3 cicleando desde el sur. (*Alejandro M. Gil Gutiérrez, Sara Puche Gómez*).

Peña Portillo/Cueva de la tía Saturnina. La cifra máxima de buitres contados (108 buitres a las 16:00 h, de los que 23 estaban posados y 85 volando) se obtuvo en el inicio del censo. (*Jesús Cobo Anula, Silvia Díaz Lora*).

16:15 Peña Rosa. 1 buitre posado hacia el oeste. (*Rocío Hidalgo Rafael, Rocío Ramos Calabria*).

16:17 Carretera de Hornuez. Buitres volando al oeste. (*Alejandro M. Gil Gutiérrez, Sara Puche Gómez*).

16:24 La Catedral. 150 buitres cicleando sobre la presa. (*Jorge Remacha Lorenzo, Alberto Remacha Lorenzo*).

16:23 Vallunquera. 6 buitres leonados NE → SE (*Ángel Bocos García, Fermín Redondo Ramírez, Helena Jáuregui, Gabriel Redondo Jáuregui, Agustín Antón Hernando*).

16:26 Vallunquera. 1 buitre leonado NE → SE (*Ángel Bocos García, Fermín Redondo Ramírez, Helena Jáuregui, Gabriel Redondo Jáuregui, Agustín Antón Hernando*).

16:30 La Raya/El Campanario. 11 buitres en La Raya. (*Antonio Sanz Carro, Teresa de Miguel Bes, M^a Llanos Fuentes Escribano*).

16:44 Vallunquera. 4 buitres E → W (*Ángel Bocos García, Fermín Redondo Ramírez, Helena Jáuregui, Gabriel Redondo Jáuregui, Agustín Antón Hernando*).

16:54 Barranco del Boquerón. > 40 buitres cicleando al norte del Boquerón. (*Xavier Martín Vilar*).

16:58 Peña Rosa. 1 buitre vuela hacia el este. Otro vuela de este a sur. (*Rocío Hidalgo Rafael, Rocío Ramos Calabria*).

17:00 Barranco del Boquerón. > 80 buitres cicleando al NE. (*Xavier Martín Vilar*).

17:04 Barranco del Boquerón. 4 dirección presa. (*Xavier Martín Vilar*).

17:22 Vallunquera. 26 buitres en vuelo. (*Ángel Bocos García, Fermín Redondo Ramírez, Helena Jáuregui, Gabriel Redondo Jáuregui, Agustín Antón Hernando*).

17:25 Peñalba. 159 buitres leonados, número máximo de individuos observados en el horario del censo, posados y volando. (*Fernando Ávila Vico, José Monedero Pérez*).

17:29 Vallunquera. 30 buitres volando. (*Ángel Bocos García, Fermín Redondo Ramírez, Helena Jáuregui, Gabriel Redondo Jáuregui, Agustín Antón Hernando*).

17:31 Vallunquera. 42 buitres en vuelo. (*Ángel Bocos García, Fermín Redondo Ramírez, Helena Jáuregui, Gabriel Redondo Jáuregui, Agustín Antón Hernando*).

17:32 Peñalba. Espantada, no se detecta la causa, giran por la peña y van regresando. (*Fernando Ávila Vico, José Monedero Pérez*).

17:59 Circo del águila. Un buitre echa al otro peleando y queda un adulto en la peña. (*José Antonio Dávila García, Giovanni Forcina, Marco Escalante Sánchez*).

18:06 Vallunquera. 15 buitres posados en la cara sur. (*Ángel Bocos García, Fermín Redondo Ramírez, Helena Jáuregui, Gabriel Redondo Jáuregui, Agustín Antón Hernando*).

18:18 Peña Graja/Peña Grillo. 1 buitre se posa en el límite entre Peña Portillo y Peña Graja, y se marcha. 2 buitres más se posan en Peña Portillo. (*Fernando Jiménez Raigón, Miguel Ángel García Díaz*).

18:20 Peña Portillo/Cueva de la tía Saturnina. 66 buitres leonados estaban posados para pernoctar en PP (incluidaCTS) al anochecer del sábado 11 de noviembre. Para esta cantidad se utilizó la cifra máxima obtenida entre ambos puestos de observación en el último conteo realizado entre las 18:15 y 18:20 h -14 buitres según SDL en la CTS. (*Jesús Cobo Anula, Silvia Díaz Lora*).

18:36 La Raya/El Campanario. La Raya 9 buitres, El Campanario 10 buitres. (*Antonio Sanz Carro, Teresa de Miguel Bes, M^a Llanos Fuentes Escribano*).

18:15 Peña Fueros Izquierda. El último que vuela por la zona a esta hora. (*Xavier Parra Cuenca, Montse Gutiérrez Fernández*).

18:32 Peña Rosa. 1 buitre posado hacia el este. (*Rocío Hidalgo Rafael, Rocío Ramos Calabria*).

18:48 Carretera de Hornuez. Buitre leonado en pinos. (*Alejandro M. Gil Gutiérrez, Sara Puche Gómez*).



Censando La Catedral (Foto: Jorge Remacha Lorenzo)

Domingo 12

D.E.L.C. Durante toda la mañana tránsito de buitres de W al E. (*Alejandro M. Gil Gutiérrez, Javier Sánchez González*).

La Catedral. Entre las 7:30 y las 9:00 contamos aproximadamente 264 buitres leonados que van hacia la presa. (*Jorge Remacha Lorenzo, Alberto Remacha Medina*).

7:06 La Raya/El Campanario. Pasan la noche 9 buitres en La Raya y 6 en El Campanario. (*Antonio Sanz Carro, Teresa de Miguel Bes, M^a Llanos Fuentes Escribano*).

7:09 Peña Fueros dcha. Pasa 1 buitre procedente de Valugar dirección 330 N° hacia el páramo. (*José Luis Armendáriz Sanz, Fco. Jesús Fernández Herrera*).

7:11 Peña Portillo/Cueva de la tía Saturnina. Antes del amanecer, con escasa luz ya fueron observados buitres volando. Se observa u buitre volando en Peña portillo. (*Silvia Díaz Lora*).

- 7:20 La Raya/El Campanario. Sale buitres del Campanario va río arriba. *(Antonio Sanz Carro, Teresa de Miguel Bes, M^a Llanos Fuentes Escribano).*
- Peña Fueros Derecha. Primeros buitres en vuelo, unos 55 ex. *(Xavier Parra Cuenca, Montse, Gutiérrez Fernández).*
- Peña Fueros dcha. 1 buitres viene del NE hacia el comedero y sigue. *(José Luis Armendáriz Sanz, Fco. Jesús Fernández Herrera).*
- 7:23 Peña Portillo/Cueva de la tía Saturnina. un buitres vuela delante de CTS dirigiéndose hacia el sur, otro sobrevuela el Cerro de los Ataques yendo hacia el norte –hacia PP- y cuando todavía la luz no permite un conteo completo, se observa que algunos buitres no se encuentran en los posaderos que ocupaban al anochecer. (p.e. en CTS no está el que ocupaba la repisa a la derecha del nido 3 WWF y hay uno posado en el nido 5 WWF que se va volando hacia el sur). De hecho, antes de que pudiese realizar un conteo con la suficiente claridad como para distinguir a los buitres posados ya había 10 buitres volando sobre PP (0730 h), que son 15 instantes después. *(Jesús Cobo Anula, Silvia Díaz Loras).*
- 7:25 Caramelón. 1 en la peña. *(Antonio Fernández Ortiz).*
- El Corralón. 1 buitres, el primero que se ve. Continuamente sobrevuelan buitres por El Corralón. *(Juan Luis Carranza Briones).*
- 7:26 D.E.L.C. 3 buitres leonados salen de la peña. *(Alejandro M. Gil Gutiérrez, Javier Sánchez González).*
- 7:27 La Raya/El Campanario. Pasa 1 buitres de El Campanario hacia V.A.D. *(Antonio Sanz Carro, Teresa de Miguel Bes, M^a Llanos Fuentes Escribano).*
- 7:28 La Raya/El Campanario. Pasa 1 buitres en vuelo alto hacia V.A.D. *(Antonio Sanz Carro, Teresa de Miguel Bes, M^a Llanos Fuentes Escribano).*
- Valdecasuar m. dcha. 3. 1 buitres leonado volando hacia el cañón principal. *(Fernando Nieva Palacios, Rafael Raflús Ruíz).*
- 7:29 Valdecasuar m. dcha. 3. 4 buitres leonados volando hacia el cañón principal. *(Fernando Nieva Palacios, Rafael Raflús Ruíz).*
- 7:30 D.E.L.C. 10 buitres en la peña. *(Alejandro M. Gil Gutiérrez, Javier Sánchez González).*
- Peña Fueros dcha. Mucho viento del W, de ahí vienen bastantes buitres que ciclean frente a nosotros hasta las 7:40 pudiendo contar unos 56 ejemplares. *(José Luis Armendáriz Sanz, Fco. Jesús Fernández Herrera).*
- 7:32 2º Cañón m.izda. 26 buitres vuelo directo SSW-NNE. *(Jesús Abad Soria, Roberto Basilio Pérez).*
- 7:36 Peñalba. 108 ejemplares. Número máximo antes de volar todos. *(Fernando Ávila Vico, José Monedero Pérez).*
- Valdecasuar m. dcha. 3. 1 buitres leonado volando hacia el cañón principal. *(Fernando Nieva Palacios, Rafael Raflús Ruíz).*
- 7:37 Valdecasuar m. dcha. 3. 8 buitres leonados volando hacia el cañón principal. *(Fernando Nieva Palacios, Rafael Raflús Ruíz).*
- 7:38 Peña Portillo/Cueva de la tía Saturnina. son 41 buitres los que vuelan sobre PP, con un flujo de individuos que llegan procedentes del norte sobre el este de la roca (PPE). En CTS no se ve a ninguno posado. *(Jesús Cobo Anula, Silvia Díaz Loras).*

- 7:39 Valdecasuar m. dcha. 3. 5 buitres leonados volando hacia el cañón principal. *(Fernando Nieva Palacios, Rafael Raflús Ruíz).*
- 7:40 V.D.I. Entre 3 y 5 buitres se espantan de la peña y salen río arriba. *(Bruno Chacón Espinosa, Iván Chacón Espinosa).*
- 2º Cañón m.izda. 2 buitres levantan el vuelo desde la peña. *(Jesús Abad Soria, Roberto Basilio Pérez).*
- Valdecasuar m. dcha. 3. 3 buitres leonados volando hacia el cañón principal. *(Fernando Nieva Palacios, Rafael Raflús Ruíz).*
- 7:41 La Raya/El Campanario. Pasan 4 buitres hacia V.A.D. *(Antonio Sanz Carro, Teresa de Miguel Bes, Mª Llanos Fuentes Escribano).*
- Peña Portillo/Cueva de la Tía Saturnina. Sobrevuelan PP 50 buitres. *(Jesús Cobo Anula, Silvia Díaz Loras).*
- 7:42 2º Cañón m.izda. 1 buitre se posa en la peña. *(Jesús Abad Soria, Roberto Basilio Pérez).*
- 7:43 La Raya/El Campanario. Pasan 7 buitres hacia V.A.D. *(Antonio Sanz Carro, Teresa de Miguel Bes, Mª Llanos Fuentes Escribano).*
- 7:45 Valdecasual m. izda. 4. 6 buitres leonados han pasado la noche en la peña. *(Aarón Machicado Martínez).*
- Peña Portillo/Cueva de la tía Saturnina. 39 buitres volando *(Jesús Cobo Anula, Silvia Díaz Loras).*
- 7:46 La Raya/El Campanario. Se cruzan buitres del Corralón-V.A.D. 16 buitres más 4 y se dirigen río arriba. *(Antonio Sanz Carro, Teresa de Miguel Bes, Mª Llanos Fuentes Escribano).*
- Valdecasuar m. dcha. 3. 1 buitre leonado volando hacia el cañón principal. *(Fernando Nieva Palacios, Rafael Raflús Ruíz).*
- 7:50 Valdecasuar m. dcha. 3. 1 buitre leonado volando hacia el cañón principal. *(Fernando Nieva Palacios, Rafael Raflús Ruíz).*
- Valdecasuar m. dcha. 2. 1 buitre leonado volando hacia abajo. *(Javier Hernández Redondo).*
- 7:51 La Raya/El Campanario. Sale 1 buitre de La Raya y va hacia V.A.D. *(Antonio Sanz Carro, Teresa de Miguel Bes, Mª Llanos Fuentes Escribano).*
- 7:52 Valdecasuar m. dcha. 3. 1 buitre leonado volando hacia el cañón principal. *(Fernando Nieva Palacios, Rafael Raflús Ruíz).*
- 7:55 Valdecasuar m. dcha. 3. 7 buitres leonados volando hacia el cañón principal. *(Fernando Nieva Palacios, Rafael Raflús Ruíz).*
- Circo del Águila. Abandona el buitre posado en la roca. *(José Antonio Dávila García, Guiovanni Forcina, Marco Escalante Sánchez).*
- Peña Portillo/Cueva de la tía Saturnina. 36 buitres volando. *(Jesús Cobo Anula, Silvia Díaz Loras).*
- 7:57 Valdecasuar m. dcha. 3. 3 buitres leonados volando hacia el cañón principal. *(Fernando Nieva Palacios, Rafael Raflús Ruíz).*
- 7:58 Valdecasuar m. dcha. 3. 2 buitres leonados volando hacia el cañón principal. *(Fernando Nieva Palacios, Rafael Raflús Ruíz).*
- 8:00 Barranco de Valtejo. 81 buitres cicleando por el cañón principal. *(Xavier Martín Vilar).*

8:03 Peña Portillo/Cueva de la tía Saturnina. 52 buitres volando. *(Jesús Cobo Anula, Silvia Díaz Loras).*

8:08 La Raya/El Campanario. Pasan + 8 buitres de V.D.I. a V.A.I. *(Antonio Sanz Carro, Teresa de Miguel Bes, M^a Llanos Fuentes Escribano).*

8:13 Valdecasuar m. dcha. 3. 1 buitre leonado volando hacia el cañón principal. *(Fernando Nieva Palacios, Rafael Raflús Ruíz).*

Peña Portillo/Cueva de la tía Saturnina. 54 buitres leonados con 1 buitre negro. *(Jesús Cobo Anula, Silvia Díaz Loras).*

8:14 La Raya/El Campanario. 24 buitres ciclean sobre El Campanario, + 26 buitres que después se desplazan hacia V.A.D. *(Antonio Sanz Carro, Teresa de Miguel Bes, M^a Llanos Fuentes Escribano).*

8:16 Valdecasuar m. dcha. 3. 2 buitres leonados volando hacia el cañón principal. *(Fernando Nieva Palacios, Rafael Raflús Ruíz).*

8:21 Valdecasuar m. dcha. 3. 6 buitres leonados volando hacia el cañón principal. *(Fernando Nieva Palacios, Rafael Raflús Ruíz).*

8:30 Barranco de Valtejo. 4 buitres pasan sobre Valtejo. *(Xavier Martín Vilar).*

8:31 La Raya/El Campanario. Sale 1 buitre del Campanario hacia V.A.D. *(Antonio Sanz Carro, Teresa de Miguel Bes, M^a Llanos Fuentes Escribano).*

8:48 Circo del Águila. Abandonan los 2 buitres del árbol. *(José Antonio Dávila García, Guiovanni Forcina, Marco Escalante Sánchez).*

9:18 Peña Rosa. 1 buitre se posa en el este. *(Rocío Hidalgo Rafael, Rocío Ramos Calabria).*

Peña Portillo/Cueva de la tía Saturnina. 45 buitres leonados, como mínimo, estaban posados tras pernoctar en PP (incluida CTS) al amanecer del domingo 12 de noviembre, pero la cifra real de los que pernoctaron fue con seguridad más elevada. Se detectaron buitres volando en la oscuridad, antes del amanecer, y en el instante que se pudo realizar el primer conteo había 10 buitres, como mínimo, volando. *(Jesús Cobo Anula, Silvia Díaz Lora).*



Censando Peña Rubia (Foto: Alfonso Lario Doylataguerra)

Resultados por peñas

	PARAJES	Sábado 11	Domingo 12
1	Peñalba	133	108
2	El Reloj	0	0
3	Barranco y Reguerillo del Boquerón	7	
4	La Carceleja (Barranco de la Fuente)		0
5	Presa Después Derecha (PDD) (El Caramelón)	0	1
6	Presa Después Izquierda (PDI) (Peña Inclínada)	62	65
7	La Catedral (Solteros Derecha) (SD)	2	2
8	Los Poyales (Solteros Izquierda) (SI)	144	142
9	Donde Entra la Carretera (DELC)		10
10	Viaducto Antes Derecha (VAD) (Beticuerpo)	79	53
11	Barranco de Valtejo (margen derecha)		0
12	Viaducto Despues Izquierda (VDI)	33	27
13	El Campanario	10	6
14	La Raya	9	9
15	Las Torcas	35	29
16	El Corralón	6	3
17	Valugar margen derecha		0
18	Valugar margen izquierda	23	
19	Peña Cuervo	59	19
20	Circo del Águila	1	3
21	2º Cañón margen derecha		0
22	2º Cañón margen Izquierda		21
23	Peña Fueros derecha	0	0
24	Peña Fueros izquierda	0	0
25	Valdecasuar margen derecha 4		
26	Valdecasuar margen derecha 3		1
27	Valdecasuar margen derecha 2		0
28	Valdecasuar margen derecha 1		0
29	Valdecasuar margen izquierda 4		6
30	Valdecasuar margen izquierda 3		52
31	Valdecasuar margen izquierda 2		0
32	Valdecasuar margen izquierda 1		0
33	La Calderona	1	1
34	Peña La Zorra	71	77
35	La Hocecilla		5
36	Peña Grillo	0	
37	Peña La Graja	0	
38	Peña Portillo/Cueva Tía Saturnina	66	45
39	Peña Rubia	52	41
40	P.C.T.R.		0
41	Barranco de Covanegra		0
42	Covanegra Río		

43	Barranco de Pardebueyes		0
44	Barranco de Valdebejón		0
45	Las Torres		0
46	Barranco de la Retuerta	0	
47	Barranco de San Andrés	0	
48	Peña Rosa	0	
49	Peña Flor (Fuentenebro)	0	0
50	Comedero de Campo de San Pedro	4	
51	Vallunquera/Vallunquera 2	27	49
52	Sabinas de Campillo	21	
53	Charcas de Villalba de Duero	0	0
54	Barrancón de Los Callejones (Carlanco)		
55	Carretera de Hornuez	1	
		846	775
	TOTAL ESTIMADO		937

Tabla 3. Resultado por peñas

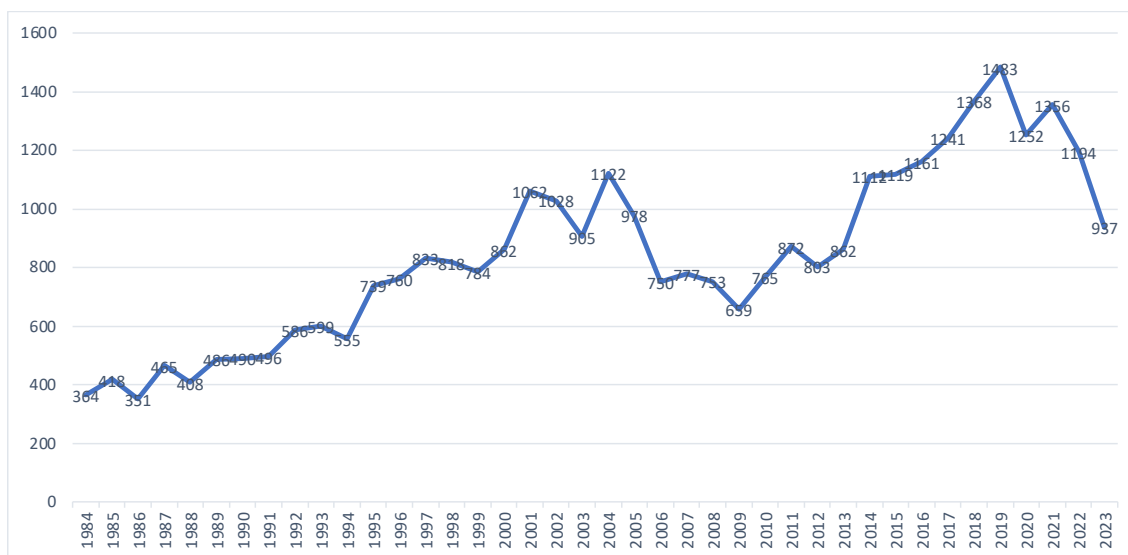


Tabla 4. Número de buitres registrados en los censos de otoño

Búho real (*Bubo bubo*)

Se registra un mínimo de 12 ejemplares, distinguiendo 8 detectados el sábado y un mínimo de 10 el domingo, en la que coinciden algunas localizaciones, por lo que seguramente sean los mismos individuos. Peña Rosa y Sabinas de Campillo, son las localizaciones donde se detectan búhos que no coinciden en territorio y tiempo con los demás, de ahí la estimación de un mínimo de 12 ejemplares.

Sábado 11

La Raya/El Campanario. 1 visto, 1 oído en La Raya. (Antonio Sanz Carro, Teresa de Miguel Bes, M^a Llanos Fuentes Escribano).

16:10 Valdebejón. 1 búho real visto en cueva pared derecha. *(Paula Ballesteros Infante, Diana Domingo Tapia)*.

18:16 La Raya/El Campanario. Canta búho real en V.D.I. *(Antonio Sanz Carro, Teresa de Miguel Bes, M^a Llanos Fuentes Escribano)*.

18:20 Peña La Zorra. 1 búho oído *(Juan Miguel Velasco de Miguel, Juan Diego Martín Bermejo, Manuel Andrés Moreno)*.

18:25 La Raya/El Campanario. 1 visto cruzar de V.D.I. a V.D.D. donde cantaba ♀ *(Antonio Sanz Carro, Teresa de Miguel Bes, M^a Llanos Fuentes Escribano)*.

18:30 Peña Graja/Peña Grillo. Oído 1 búho real, posiblemente ♂ por Peña Portillo. *(Fernando Jiménez Raigón, Miguel Ángel García Díaz)*.

Peña Flor. 1 búho oído. *(Rocío Hidalgo Rafael, Rocío Ramos Calabria)*.

18:31 Peña Graja/Peña Grillo. Oído 1 búho real, posiblemente ♀ por Peña Portillo. *(Fernando Jiménez Raigón, Miguel Ángel García Díaz)*.

18:43 Sabinas de Campillo. 1 oída ♀. *(Juan José Molina Pérez)*.

18:55 La Catedral. 1 oído. *(Jorge Remacha Lorenzo, Alberto Remacha Lorenzo)*.

Domingo 12

6:20 Peña La Zorra. 1 búho oído. *(Juan Miguel Velasco de Miguel, Juan Diego Martín Bermejo, Manuel Andrés Moreno)*.

6:40-7:25 La Raya/El Campanario. 1 oído en La Raya, canta cada poco. *(Antonio Sanz Carro, Teresa de Miguel Bes, M^a Llanos Fuentes Escribano)*.

6:45 V.A.D. 1 oído por La Raya *(Jorge M. Hernández Núñez, María Schipor)*.

6:54 V.D.I. 1 oído *(Bruno Chacón Espinosa, Iván Chacón Espinosa)*.

7:00 La Catedral. 2 oídos. *(Jorge Remacha Lorenzo, Alberto Remacha Lorenzo)*.

D.E.L.C. búho real en la peña de atrás (la Catedral). *(Alejandro M. Gil Gutiérrez, Javier Sánchez González)*.

Peña La Zorra. 1 búho oído. *(Juan Diego Martín Bermejo, Manuel Andrés Moreno)*.

7:01 La Hocecilla. 1 búho oído. *(Juan Miguel Velasco de Miguel)*.

7:04 Peñalba. 1 canta por Peñalba vieja. *(Fernando Ávila Vico, José Monedero Pérez)*.

Bco. Pardebueyes. 1 búho oído. *(Nuria Álvarez-Acevedo Salán, Beatriz Alonso Gómez)*.

7:05 Barranco de Covanegra. 2 búhos oídos. *(Julio Peña Herrero, José Luis Español Cuenca, Pepe Peña Herrero)*.

7:08 Peñalba. 1 canta en la peña a la derecha. *(Fernando Ávila Vico, José Monedero Pérez)*.

7:11 Peñalba. 1 canta en la peña a la izquierda. *(Fernando Ávila Vico, José Monedero Pérez)*.

7:14 El Reloj. 1 oído. *(Guillermo Coello Arce)*.

7:15 Las Torres. 1 oído *(Santiago Járabo López)*.

Los Poyales. Canta por dos veces el búho, real de forma leve (o al menos así lo oigo), pero el viento racheado es a veces fuerte. *(Félix Martínez Olivas).*

7:16 Peñalba. 1 vuela hacia el SW. *(Fernando Ávila Vico, José Monedero Pérez).*

7:21 Peñalba. 1 se oye cantar por el SW. *(Fernando Ávila Vico, José Monedero Pérez).*

7:25 Barranco de Covanegra. 1 búho visto. *(Julio Peña Herrero, José Luis Español Cuenca, Pepe Peña Herrero).*

Tomando los datos meteorológicos desde 2002, los picos negativos registrados en 2005, 2018 y 2022 coinciden con tardes y noches con precipitaciones. Una excepción se da en 2011 que, con cielo despejado y luna llena que salió a las 19:01.

El pico más alto fue en 2003 en que hubo precipitaciones el sábado a partir de las 18:42, en algún momento con gran fuerza, aunque amaneció con buen tiempo, y se detectaron entre 14 y 21 individuos, el número más elevado hasta ese momento.

El pico descendente de este año coincide con la falta de luna, cielo cubierto y fuertes rachas de viento que, también dificultaba localizar la procedencia de canto de los búhos.

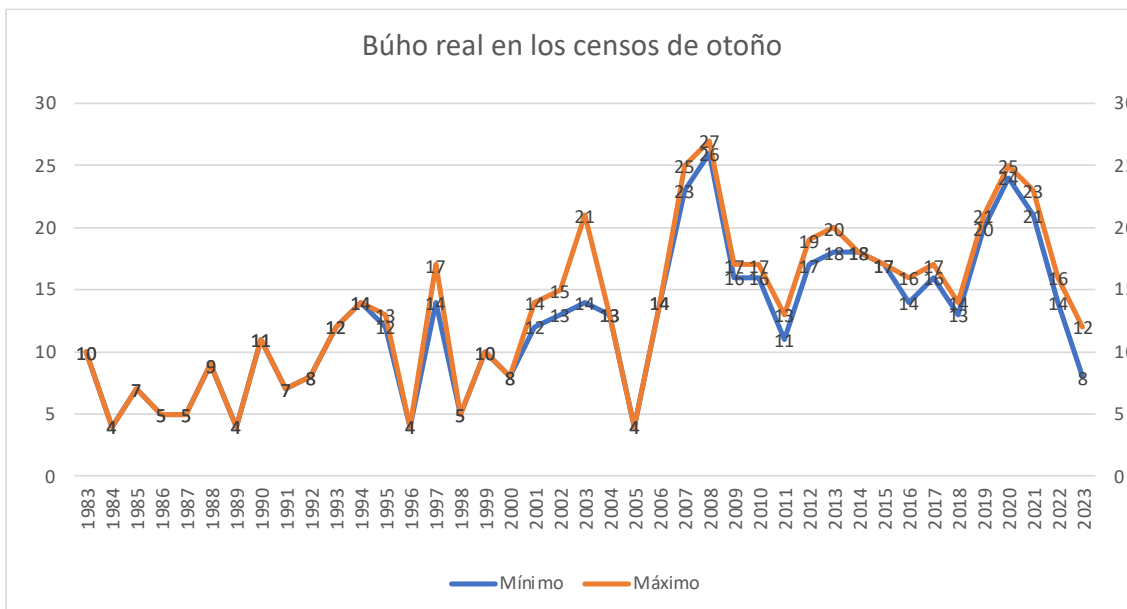


Tabla 5. Búhos registrados en los censos de otoño

BÚHO REAL, FASES LUNARES Y CLIMATOLOGÍA

Este año tuvimos luna nueva que se ocultó el sábado a las 16:57 y salió a las 6:56 del domingo. Estuvo bastante nublado toda la noche, con temperaturas muy elevadas para la época del año. Mínimas de 11 °C.

Año	Sábado	Domingo	luna	Salida/puesta	Puesta	Cielo	Días censo
2000	8	8	99%	18:09	8:20		11 y 12
2001	12	14	23%	1:56/16:48	3:10/16:17		10 y 11
2002	13	15	22%	13:05	22:06	Despejado sin precipitaciones. Tª alta sin viento	9 y 10
2003	14	21	100%	17:51	2:15	Lluvia por la tarde, domingo sol y muy frío	8 y 3
2004	13	13	0%			Lluvia débil, mañana soleada y fría	13 y 14
2005	4	4	80%	16:06	4:57	Lluvia toda la noche, nieve el domingo	12 y 13
2006	14	14	67%	23:27	14:21	Despejado, nieblas por la mañana por el embalse	11 y 12
2007	23	25	0%			Despejado, sin lluvia mucho frío -5°	10 y 11
2008	26	27	68%	15:50	3:21	Cielos parcialmente cubiertos, poco viento	8 y 9
2009	16	17	9%	5:32/16:13	6:42/16:44	Cielos poco nubosos. Luna nueva	14 y 15
2010	16	17	43%	13:49	0:51	Nubosidad variable con tendencia despejar. Lluvia suave de madrugada	13 y 14
2011	11	13	99%	19:01	10:23	Poco nuboso. Amanece cubierto, nubes medias	12 y 13
2012	17	19	13%	11:40/21:47		Nublado con claros y alguna llovizna corta al amanecer	17 y 18
2013	18	20	97%	17:20	7:45	Nieve, lluvia y niebla. Lluvia el domingo.	16 y 17
2014	18	18	99%	19:37/10:15		Lluvia durante la noche. Luna llena pero nublado	8 y 9
2015	17	17	19%	3:41/16:08	4:37/12,6%	Despejado	7 y 8
2016	14	16	90%	16:57	6:16	Nuboso con precipitaciones débiles	12 y 13
2017	16	17	49%	0:31	14:39	Despejado sin precipitaciones. Niebla el domingo	11 y 12
2018	13	14	6%	10:31	20:17	Nuboso con lluvias y chubascos frecuentes. Cubierto	10 y 11
2019	20	21	88%	21:12		Cubierto y frío	16 y 17
2020	24	25	0%	6:48		Algo de lluvia por la noche y en algunos sitios por la mañana. Tª suaves	14 y 15
2021	21	23	65%	15:38		Casi despejado, nubes altas sin lluvia. Nieblas el domingo	12 y 13
2022	12	14	83%	21:42		Lluvias y granizo por la tarde. Noche y domingo despejado. Tª suaves.	12 y 13
2023	8	11	0,40%	6:57	17:21	Cubierto con algún claro. Mucho viento. Tª elevadas	11 y 12

Tabla 6. Búhos reales, fases lunares y meteorología

Buitre negro (*Aegypius monachus*)

Registrado el sábado por 8 equipos, seguramente 8 ejemplares distintos y 4 más registrados por la mañana fuera del horario del censo (no se anotan en la tabla). Registrado el domingo por 6 equipos, posiblemente 8 buitres negros distintos.

Sábado 11

10:16 Embalse. 2 buitres negros (al menos) con unos 30 leonados vuelan embalse arriba sobre la mitad dcha. muy altos (los más altos se pierden en las nubes bajas). (*José Luis López Pozuelo*).

10:21 Embalse. 1 buitre negro juvenil aparece tras Peñalba, bajo. (*José Luis López Pozuelo*).

11:04 Embalse. 1 buitre negro, por el primer barranco de los quejigos. (*José Luis López Pozuelo*).

1 buitre negro visto por la pista entre Los Frailes y el túnel del tren. (*Antonio Ruíz Heredia, José Antonio Rodríguez Crespo*).

16:30 Peña Rosa. 1 buitre negro. (*Santiago Járabo López*).

16:46 Peña La Zorra. 1 buitre negro volando, raseando la pared hacia Peña Portillo. (*Juan Miguel Velasco de Miguel, Juan Diego Martín Bermejo, Manuel Andrés Moreno*).

16:54 Peñalba. 1 buitre negro. (*Fernando Ávila Vico, José Monedero Pérez*).

17:16 P.D.I. 1 buitre negro con varias secundarias del ala derecha rotas. (*José Luis López Pozuelo*).

17:20 Peña Fueros Izquierda. 1 buitre negro, viene del Este y sigue hacia el Oeste. (*Xavier Parra Cuenca, Montse Gutiérrez Fernández*).

17:22 La Catedral. 1 buitre negro. (*Jorge Remacha Lorenzo, Alberto Remacha Lorenzo*).

17:59 V.A.D. 1 buitre negro sobrevuela la peña junto a los leonados. (*Jorge M. Hernández Núñez, María Schipor*).

Domingo 12

La Catedral. Vistos 2 buitres negros. (*Jorge Remacha Lorenzo, Alberto Remacha Lorenzo*).

V.D.I. 1 en vuelo río arriba (*Bruno Chacón Espinosa, Iván Chacón Espinosa*). Después de las 8:12

8:13 Peña Portillo. 1 buitre negro en corona de 54 buitres. (*Silvia Díaz Lora*).

8:14 Peña Fueros Derecha. 1 buitre negro. (*Xavier Parra Cuenca, Montse, Gutiérrez Fernández*).

8:22 Peña Rubia. 1 buitre negro sobrevuela de P.R. a Peña Portillo. (*Alfonso Lario Doylataguerra, Raúl González Rodríguez, Juan José Molina Pérez*).

9:12 Peña Fueros Derecha. 1 buitre negro. (*Xavier Parra Cuenca, Montse, Gutiérrez Fernández*).

9:40 Peña Portillo. 1 buitre negro volando sobre Peña Portillo con 6 buitres leonados. Puede ser el anterior. (*Jesús Cobo Anula*). Podía ser el mismo visto en Peña Rubia.

9:47 Peña Fueros Derecha. 1 buitre negro. (*Xavier Parra Cuenca, Montse, Gutiérrez Fernández*).

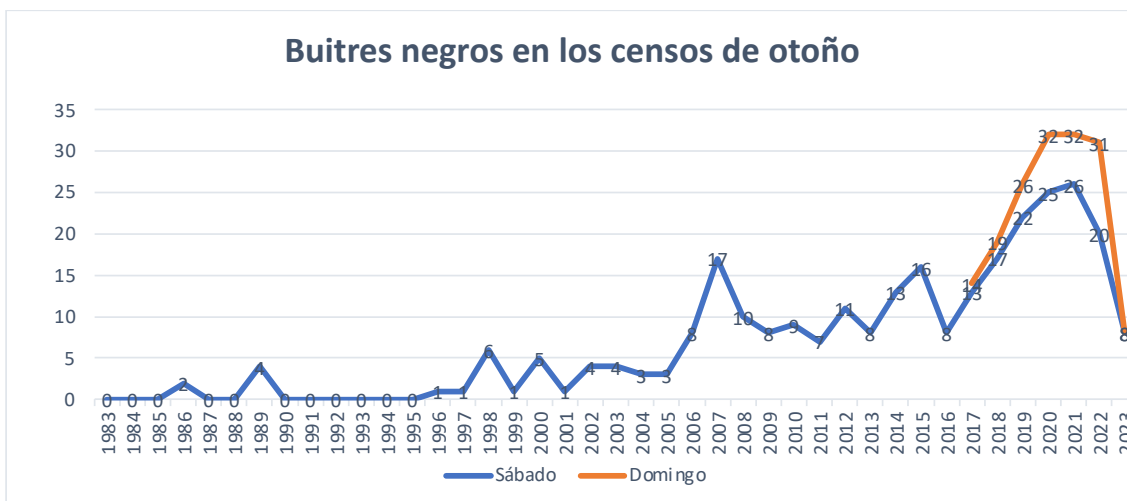


Tabla 7. Buitres negros detectados en los censos de otoño

Águila real (*Aquila chrysaetos*)

Registrado por 5 equipos el domingo, posiblemente 5 águilas distintos, aunque el joven visto en Peña Rosa y Vallunquera podría ser el mismo.

Registradas por 8 equipos el domingo. Podría ser un mínimo de 5 águilas y seguramente un máximo de 8, aunque podrían ser más.

Sábado 11

16:15 Peña Rosa. 1 águila real adulta y 1 joven de 2º año. (*Santiago Járabo López*).

16:41 Vallunquera. 1 águila real de 2º ó 3º año va de Norte a Oeste. (*Ángel Bocos García, Fermín Redondo Ramírez, Helena Jáuregui, Gabriel Redondo Jáuregui, Agustín Antón Hernando*).

16:48 Carretera de Hornuez. Águila real peleando con cuervo. (*Alejandro M. Gil Gutiérrez, Sara Puche Gómez*).

17:00 Carretera de Hornuez. Águila real. (*Alejandro M. Gil Gutiérrez, Sara Puche Gómez*). Es la misma.

17:30 Peña Rosa, 1 águila real adulta rondando la peña.

18:16 El Corralón. 1 águila real hacia Valugar. (*Juan Luis Carranza Briones*).

Domingo 12

8:01 Vallunquera. 1 águila real adulta clara realiza varios picados. (*Ángel Bocos García, Fermín Redondo Ramírez, Helena Jáuregui, Gabriel Redondo Jáuregui, Agustín Antón Hernando*).

8:08 Peña Fueros Derecha. 1 águila real adulta hacia el Circo del águila, se pierde por allí. (*José Luis Armendáriz Sanz, Francisco Jesús Fernández Herrera*).

8:15 Vallunquera. El mismo águila hostiga a los buitres. (*Ángel Bocos García, Fermín Redondo Ramírez, Helena Jáuregui, Gabriel Redondo Jáuregui, Agustín Antón Hernando*).

8:18 Peñalba. 1 posada en Peñalba vieja comiendo una presa. (Fernando Ávila Vico, José Monedero Pérez).

8:39 El Corralón. 1 águila real adulta entre hacia Valugar (Juan Luis Carranza Briones).

8:48 El Corralón. 1 águila real sobrevuela El Corralón. (Juan Luis Carranza Briones).

8:53 Valugar m. dcha. 2 águilas reales. (Carolina Díaz Perea, Mónica Heras Jiménez, Alfredo González García).

8:55 El Corralón. 1 águila real. (Juan Luis Carranza Briones).

9:00 D.E.L.C. 3 águilas reales desde el NE. (Alejandro M. Gil Gutiérrez, Javier Sánchez González).

9:21 P.D.I. 2 águilas reales adultas, pasan muy bajas, van del embalse al cañón; ciclean por la P. Las Antenas. 9:25. No las veo, parece que han ido hacia El Reloj. (José Luis López Pozuelo).

9:30 La Catedral. 2 águilas reales subadultas cicleando muy alto. (Jorge Remacha Lorenzo, Alberto Remacha Lorenzo).

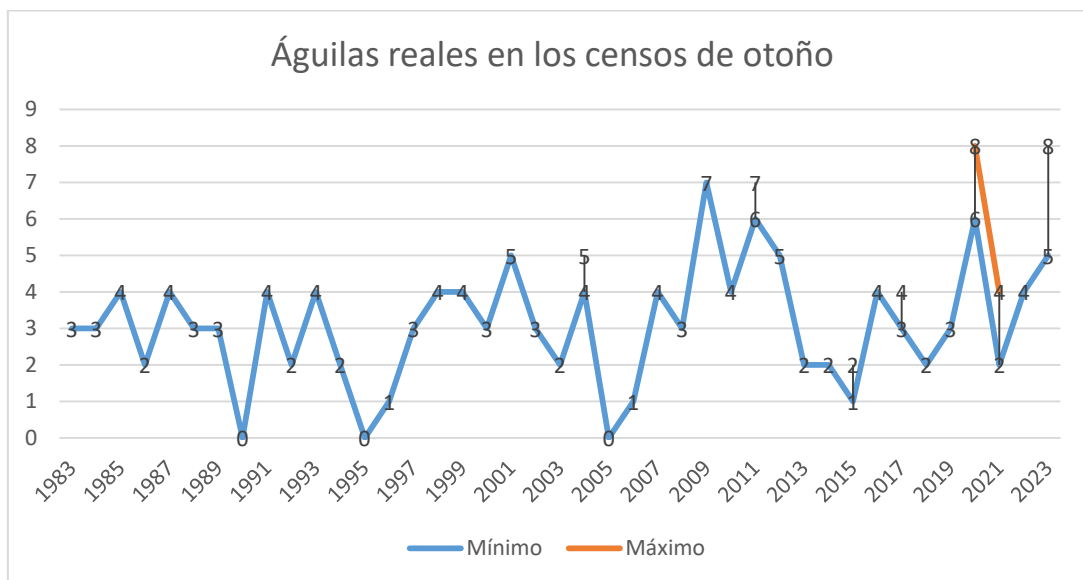


Tabla 8. Águilas reales estimadas registradas en los censos de otoño

Halcón peregrino (Falco peregrinus)

Registrado 2 ejemplares el sábado por 2 equipos. El domingo es anotado por 3 equipos. Teniendo en cuenta los territorios en los que se ha visto podrían ser 4 halcones distintos.

Sábado 11

17:32 Peña Fueros Derecha. 1 halcón (José Luis Armendáriz Sanz, Francisco Jesús Fernández Herrera).

17:36 Peña Fueros Derecha. (José Luis Armendáriz Sanz, Francisco Jesús Fernández Herrera). El mismo de antes.

Peña Rubia. 1 halcón peregrino sobrevuela P.R. (Alfonso Lario Doylataguerra, Raúl González Rodríguez).

Domingo 12

7:52 2º Cañón m. izda. 1 halcón en vuelo directo dirección norte. (*Jesús Abad Soria, Roberto Basilio Pérez*).

8:46 D.E.L.C. 1 halcón peregrino desde el SE. (*Alejandro M. Gil Gutiérrez, Javier Sánchez González*).

9:12 Peña Portillo. 1 halcón volando sobre la Cueva de la Tía Saturnina. (*Silvia Díaz Lora*).

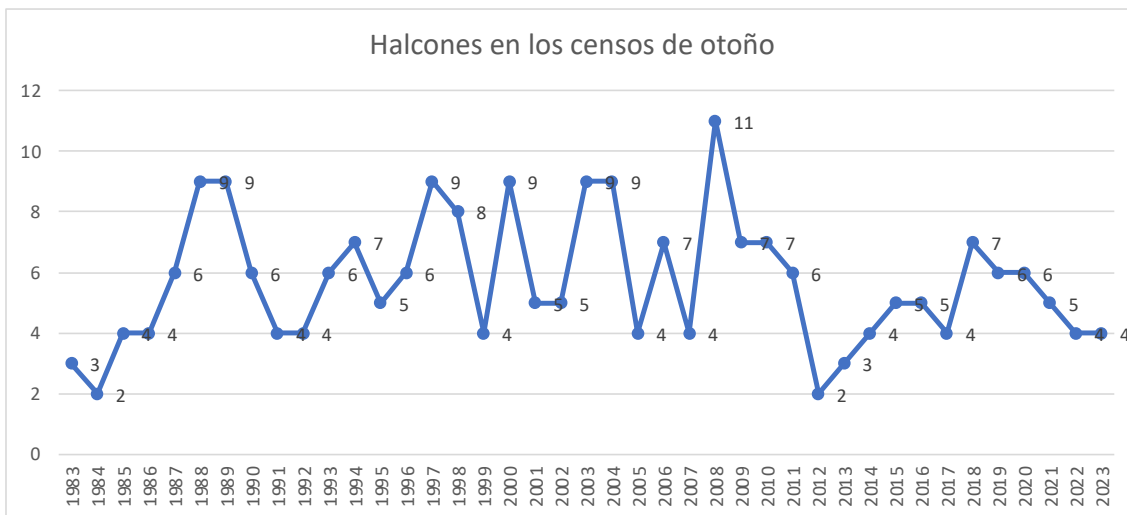


Tabla 9. Halcones peregrinos detectados en los censos de otoño

Cernícalo vulgar (*Falco tinnunculus*)

Registrado el sábado por 7 equipos, total 8 ejemplares. Registrado el domingo por 9 equipos, seguramente 7-8 ejemplares distintos.

Sábado 11

14:50 Pie de presa. 1 cernícalo en vuelo. (*Ángel Bocos García, Fermín Redondo Ramírez, Helena Jáuregui, Gabriel Redondo Jáuregui, Agustín Antón Hernando*).

16:00 a 18:00 Ribera del Riaza en Milagros. 1 cernícalo. (*Javier Baset Izquierdo, Ángela Alcañiz González*).

16:30 a 18:30 Comedero de Campo de San Pedro. 2 cernícalos. (*Manolo López Lázaro*).

17:00 Peña Rosa. 1 cernícalo por el oeste. (*Rocío Hidalgo Rafael, Rocío Ramos Calabria*).

17:07 Los Poyales. Vuela 1 cernícalo vulgar chillando. (*Félix Martínez Olivas*).

17:56 Circo del águila. 1 cernícalo hembra. (*José Antonio Dávila García, Giovanni Forcina, Marco Escalante Sánchez*).

Barranco de San Andrés, barranco de La Retuerta. 1 cernícalo macho en vuelo raudo. (*Ángel Leiva Lozano, Manuel Pablo Box Sánchez*).

Domingo 12

- 7:45 V.A.D. 1 cernícalo v. se posa en la peña (*Jorge M. Hernández Núñez, María Schipor*).
- 8:16 El Corralón. 1 cernícalo. (*Juan Luis Carranza Briones*).
- 8:23 Bco. Pardebueyes. 1 cernícalo vulgar sobrevolando la peña hacia el oeste. (*Nuria Álvarez-Acevedo Salán, Beatriz Alonso Gómez*).
- 9:09 Los Poyales. Vuela 1 cernícalo vulgar chillando. (*Félix Martínez Olivas*).
- 9:10 La Catedral. Visto 1 cernícalo vulgar. (*Jorge Remacha Lorenzo, Alberto Remacha Lorenzo*). Probablemente el mismo que el anterior.
- 9:21 Peñalba. 1 cernícalo posado sobre poste con caja nido. (*Fernando Ávila Vico, José Monedero Pérez*).
- 9:25 Circo del águila. 1 cernícalo macho en el valle, cazó algo en el suelo. (*José Antonio Dávila García, Giovanni Forcina, Marco Escalante Sánchez*).
- 9:43 D.E.L.C. 1 cernícalo vulgar. (*Alejandro M. Gil Gutiérrez, Javier Sánchez González*).
- 11:00 Caramelón. 1 cernícalo. (*Antonio Fernández Ortíz*).

Milano real (*Milvus milvus*)

- Registrado el sábado por 9 equipos, seguramente 18 ejemplares distintos.
- Anotado el domingo por 16 equipos, con un total de 29 avistamientos, algunos avistamientos pueden corresponder a los mismos ejemplares en distintas ubicaciones.

Sábado 11

- En la carretera de Milagros (X: 41,5558683 Y: 3,6609058 un milano real. (*Beni Ruíz Calatayud, Marta Gatti, Augusta Ripamonti, Olivia Brivio, Fulvio Fossati, Lorenzo Capizzi*).
- Humedales del sur de Burgos. 4 milanos reales. (*David Melero Núñez*).
- 16:12 Los Poyales. Vuela 1 milano real sobre la peña. (*Félix Martínez Olivas*).
- 16:19 Peñalba. 1 milano real. (*Fernando Ávila Vico, José Monedero Pérez*).
- 16:26 Los Poyales. Vuela un milano real por la zona, quizás el mismo de antes. (*Félix Martínez Olivas*).
- 16:30 a 18:30 Comedero de Campo de San Pedro. 5 milanos reales. (*Manuel López Lázaro*).
- 16:34 Sabinas de Campillo. 1 visto. (*Juan José Molina Pérez*).
- 16:35 Peña Rosa. 2 milanos reales, rondando cada poco tiempo. (*Santiago Járabo López*).
- 16:54 Peñalba. 3 milanos reales. (*Fernando Ávila Vico, José Monedero Pérez*).

Domingo 12

Humedales del sur de Burgos. 2 milanos reales. *(David Melero Núñez).*

8:00 Las Torres. 1 milano real rondando a partir de las 8 h. *(Santiago Járabo López).*

8:24 Bco. Pardebueyes. 1 milano real sobrevolando la peña. *(Nuria Álvarez-Acevedo Salán, Beatriz Alonso Gómez).*

8:25 D.C.T.R. La Antipared. 4 milanos reales. *(Idoia Almendáriz Serrano)*

8:30 Peña Rubia. 1 milano vuela hacia el pueblo. *(Alfonso Lario Doylataguerra, Raúl González Rodríguez, Juan José Molina Pérez).*

8:37 P.D.I. 1 milano real. *(José Luis López Pozuelo).*

8:39 D.E.L.C. 1 milano real. *(Alejandro M. Gil Gutiérrez, Javier Sánchez González).*

8:52 V.A.D. 1 sobrevuela la peña río abajo *(Jorge M. Hernández Núñez, María Schipor).*

9:09 Peña Portillo. 1 milano real volando sobre la Cueva de la Tía Saturnina. *(Silvia Díaz Lora).*

9:18 Peñalba. 2 milanos. *(Fernando Ávila Vico, José Monedero Pérez).*

Peña Fueros Derecha. 1 milano por Peña Fueros Izquierda. *(José Luis Armendáriz Sanz, Francisco Jesús Fernández Herrera).*

9:26 D.E.L.C. 2 milanos reales. *(Alejandro M. Gil Gutiérrez, Javier Sánchez González).*

9:32 Vallunquera. 1 milano real. *(Ángel Bocos García, Fermín Redondo Ramírez, Helena Jáuregui, Gabriel Redondo Jáuregui, Agustín Antón Hernando).*

9:35 Caramelón. 2 milanos reales. *(Antonio Fernández Ortiz).*

9:43 V.A.D. 1 milano real va río arriba. *(Jorge M. Hernández Núñez, María Schipor).*

9:44 La Raya/El Campanario. 1 vuela siguiendo el borde del cortado hacia el Corralón. *(Antonio Sanz Carro, Teresa de Miguel Bes, M^a Llanos Fuentes Escribano).*

9:45 D.E.L.C. 1 milano real. *(Alejandro M. Gil Gutiérrez, Javier Sánchez González).*

P.D.I. 2 milanos reales. *(José Luis López Pozuelo).* Sin duda los mismos.

Peña La Zorra. 1 milano. *(Juan Miguel Velasco de Miguel, Juan Diego Martín Bermejo, Manuel Andrés Moreno).*

9:49 Los Poyales. 2 milanos reales volando entre los buitres. *(Félix Martínez Olivas).*

9:51 Peña Fueros Derecha. 1 milano por Peña Fueros Izquierda. *(José Luis Armendáriz Sanz, Francisco Jesús Fernández Herrera).*

Aguilucho pálido (*Circus cyaneus*)

Anotadas dos parejas distintas, una el sábado y otra el domingo, fuera de los horarios del censo. Las incluimos en la tabla.

Sábado 11

11:10 – 12:20 Comedero de Campo de San Pedro. 2 aguiluchos pálidos ♂ y ♀ (*Manuel, López Lázaro, José Luis Armendáriz Sanz, Francisco Jesús Fernández Herrera*).

Domingo 12

10:13 Cerca de la caseta de entrada a Valdecasuar, hacia el sur. 2 aguiluchos pálidos ♂ y ♀ (*José Luis Armendáriz Sanz, Francisco Jesús Fernández Herrera*).



Paraje donde se vio una pareja de aguiluchos pálidos (Foto: José Luis Armendáriz Sanz)

Aguilucho lagunero occidental (*Circus aeruginosus*)

Registrado el sábado por 2 equipos, seguramente un mínimo de 12 aguiluchos. Registrado el domingo por un equipo, 13 ejemplares.

Sábado 11

16:30 a 18:30 Comedero de Campo de San Pedro. 1 aguilucho lagunero. (*Manolo López Lázaro*).

15:57 Humedales del sur de Burgos. 2 aguiluchos. (*David Melero Núñez*).

17:40 Humedales del sur de Burgos. 8 aguiluchos. (*David Melero Núñez*).

18:20 Humedales del sur de Burgos. 11 aguiluchos. (*David Melero Núñez*).

Domingo 12

7:30-7:59 Humedales del sur de Burgos. 13 aguiluchos laguneros. (*David Melero Núñez*).

Azor común (*Accipiter gentilis*)

Avistado 1 ejemplar por un equipo el sábado.

Sábado 11

17:30 Carretera de Hornuez. 1 azor volando. (*Alejandro M. Gil Gutiérrez, Sara Puche Gómez*).

Gavilán común (*Accipiter nisus*)

Registrado por 5 equipos el sábado, avistados 5 ejemplares distintos.

Registrado por 6 equipos el domingo, seguramente 5 ejemplares.

Sábado 11

Humedales del sur de Burgos. 1 gavilán. (*David Melero Núñez*).

16:00 a 18:00 Ribera del Riaza en Milagros. 1 gavilán. (*Javier Baset Izquierdo, Ángela Alcañiz González*).

17:30 La Catedral. 1 visto. (*Jorge Remacha Lorenzo, Alberto Remacha Lorenzo*).

17:32 Vallunquera. 1 gavilán de NE a SO. (*Ángel Bocos García, Fermín Redondo Ramírez, Helena Jáuregui, Gabriel Redondo Jáuregui, Agustín Antón Hernando*).

17:37 Carretera de Hornuez. 1 gavilán. (*Alejandro M. Gil Gutiérrez, Sara Puche Gómez*).

Domingo 12

7:48 Peña Fueros Derecha. Pasa por nuestro lado (*Xavier Parra Cuenca, Montse, Gutiérrez Fernández*).

7:55 Valdecasuar m. izda. 4. 1 gavilán. (*Aarón Machicado Martínez*).

Valdecasuar m. izda. 3. 1 gavilán. (*Beni Ruíz Calatayud, Marta Gatti, Augusta Ripamonti, Olivia Brivio, Fulvio Fossati, Lorenzo Capizzi*).

8:02 Peña Fueros Derecha. Pasa otra vez por nuestro lado, creemos que es el mismo, macho seguramente. (*Xavier Parra Cuenca, Montse, Gutiérrez Fernández*).

9:11 El Corralón. 1 gavilán. (*Juan Luis Carranza Briones*)

10:10 – 10:15 Montejo de la Vega. 1 gavilán volando sobre el pueblo. (*Javier Baset Izquierdo, Ángela Alcañiz González*).

10:15 Peña La Zorra. 1 gavilán ♂. (*Juan Miguel Velasco de Miguel, Juan Diego Martín Bermejo, Manuel Andrés Moreno*).

Busardo ratonero (*Buteo buteo*)

Registrado por 3 equipos el sábado, 5 ejemplares y 1 más fuera del horario del censo.

Registrado por 1 equipo el domingo, 1 ejemplar fuera del horario del censo pero lo incluimos en la tabla.

Sábado 11

Antes de las 9:50, Entre Boceguillas y Maderuelo, 1 ratonero. (*José Luis López Pozuelo*).

16:00 a 18:00 Ribera del Riaza en Milagros. 2 ratoneros. (*Javier Baset Izquierdo, Ángela Alcañiz González*).

16:30 a 18:30 Comedero de Campo de San Pedro. 2 ratoneros. (*Manuel López Lázaro*).

17:22 Los Poyales. Vuela 1 ratonero entre los buitres. (*Félix Martínez Olivas*).

Domingo 12

11:15 Embalse de Linares. 1 ratonero. (*Jorge Remacha Lorenzo, Alberto Remacha Lorenzo*).

Esmerejón (*Falco columbarius*)

Registrado 1 ejemplar el sábado por 1 equipo.

Sábado 11

17:17 V.A.D. 1 esmerejón. (*Jorge M. Hernández Núñez, María Shchipor*).

Búho chico (*Asio otus*)

Registrado 1 ejemplar el sábado por 1 equipo.

Sábado 11

18:28 Sabinas de Campillo. 1 visto. (*Juan José Molina Pérez*).

RAPACES 2023	SÁBADO	DOMINGO
BUITRE LEONADO	847	775
BÚHO REAL	8	11
BUITRE NEGRO	8	8
ÁGUILA REAL	4-5	8-9
ÁGUILA PESCADORA	0	0
HALCÓN PEREGRINO	1	3
CERNÍCALO VULGAR	8	7-8
MILANO REAL	18	28
AGUILUCHO LAGUNERO	12	13
AGUILUCHO PÁLIDO	2	2
AZOR	1	0
GAVILÁN	5	5
BUSARDO RATONERO	5	1
ESMEREJÓN	1	0
BÚHO CHICO	1	0
MOCHUELO	0	0

Tabla 10. Número de rapaces detectadas

Mamíferos

Se ha detectado 7 especies de mamíferos

Zorro (*Vulpes vulpes*)

Detectados 2 ejemplares (uno el sábado y otro el domingo) por los mismos observadores en ubicaciones diferentes y muy distantes entre sí. Uno de ellos fue captado con una cámara de fototrampeo.

Sábado 11

22:00 V.A.D. 1 zorro grabado con cámara de fototrampeo en el río debajo de la peña V.A.D. (*Bruno Chacón Espinosa, Iván Chacón Espinosa*).

Domingo 12

10:57 Montejo de la Vega. 1 zorro visto a la entrada del pueblo. (*Bruno Chacón Espinosa, Iván Chacón Espinosa*).

Jabalí (*Sus scrofa*)

Detectados por 6 equipos, con 8 ejemplares vistos el sábado y alguno más oído y, al menos 5 ejemplares el domingo, considerando que los señalados por el equipo de Peña Cuervo podrían ser los mismos.

Sábado 11

16:00 Circo del Águila. 1 jabalí ♂ grande en la puerta del comedero. (*José Antonio Dávila García, Guiovanni Forcina, Marco Escalante Sánchez*).

16:44 Peña Fueros Derecha. 7 jabalís, 1 ♀ con 6 bermejitos; están toda la tarde por la ladera bajo la peña. (*José Luis Armendáriz Sanz, Fco. Jesús Fernández Herrera*).

17:45 La Catedral. Oídos al caer la noche. (*Jorge Remacha Lorenzo, Alberto Remacha Medina*).

Domingo 12

Valtejo derecha. 1 visto, pero muchos rastros. (*Xavier Martín Vilar*)

7:56 El Campanario/La Raya. Se oye jabalí en el soto del río. (*Antonio Sanz Carro, Teresa de Miguel Bes, María Llanos Fuentes Escribano*).

8:44 Peña Cuervo. 3 jabalís. (*Antonio Ruíz Heredia, José Antonio Rodríguez Crespo*).

9:45 Peña Cuervo. 3 jabalís. (*Antonio Ruíz Heredia, José Antonio Rodríguez Crespo*).



Grupo de jabalís en Peña Fueros (Foto: José Luis Armendáriz Sanz)

Corzo (*Capreolus capreolus*)

Detectados entre 51 y 55 ejemplares el sábado, por 14 equipos distintos. Unos 59 ejemplares el domingo, señalados por 25 equipos.

Sábado 11

11:10-12:20 Comedero de Campo de San Pedro. Varios grupos de corzo por los alrededores del comedero, contamos un total de 11 individuos. (*José Luis Armendáriz Sanz, Fco. Jesús Fernández Herrera, Manuel López Lázaro*).

Las Torcas. 2 corzos por lo alto de la peña, hay excrementos en el punto de observación. (*Paloma Fraguío Piñas, Loreto García Román*).

15:35 El Casuar. 2 corzos ♂ y ♀ al final del Valdecasuar izda. (*José Luis Armendáriz Sanz, Fco. Jesús Fernández Herrera*).

14:00 Carretera coronación. 41°31'58.6"N 3°32'31.8"W. 1 ♀ cruza la carretera. (*José Luis López-Pozuelo García*).

16:06 Sabinas de Campillo. 2 corzos ♂ y ♀. (*Juan José Molina Pérez*).

16:41 Peña Fueros Derecha. 1 corzo oído. (*José Luis Armendáriz Sanz, Fco. Jesús Fernández Herrera*).

16:42 Circo del Águila. 1 corzo oído en el valle. (*José Antonio Dávila García, Guiovanni Forcina, Marco Escalante Sánchez*).

Peña Cuervo. 1 corzo ladrando. (*Antonio Ruíz Heredia, José Antonio Rodríguez Crespo*).

Peña Fueros izda. 1 corzo oído hacia el norte. (*Xavier Parra Cuenta, Montse Gutiérrez Fernández*). Podría ser el mismo en los tres casos.

16:46 Peña Fueros Derecha. 3 corzas ♀ vistas, están toda la tarde por debajo de la peña, sin llegar a cruzarse con los jabalís. (*José Luis Armendáriz Sanz, Fco. Jesús Fernández Herrera*).

17:00-18:30 Comedero de Campo de San Pedro. 7 corzos. (*Manuel López Lázaro*).

17:03 Sabinas de Campillo. 1 corzo. (*Juan José Molina Pérez*).

17:05 Peña Graja/Grillo. 4 corzos de Peña Portillo a Peña Graja. (*Fernando Jiménez Raigón, Miguel Ángel García Díaz*).

17:15 Sabinas de Campillo. 2 corzos ♂ y ♀ distintos de los anteriores. (*Juan José Molina Pérez*).

Charcas de Vilalba de Duero. 4 corzos. (*David Melero Núñez*).

17:26 Circo del Águila. 2 corzos vistos en el valle. (*José Antonio Dávila García, Guiovanni Forcina, Marco Escalante Sánchez*).

17:32 Las Torcas. 1 corzo oído por Las Torcas. (*Paloma Fraguío Piñas, Loreto García Román*).

17:34. La Catedral. 1 corzo corriendo por el herbazal de la ribera. (*Jorge Remacha Lorenzo, Alberto Remacha Medina*).

17:38 Vallunquera. 3 corzos, 1 ♂ y 2 ♀. (*Ángel Bocos García, Fermín Redondo Ramírez, Helena Jáuregui, Gabriel Redondo Jáuregui, Agustín Antón Hernando*).

17:42 Peña Fueros Derecha. 1 corzo oído río arriba. (*José Luis Armendáriz Sanz, Fco. Jesús Fernández Herrera*).

17:27 Peña Cuervo. 1 corzo ladrando. (*Antonio Ruíz Heredia, José Antonio Rodríguez Crespo*).

18:00 V.D.I. 1 corza ♀ vista a la derecha de la peña. (*Bruno Chacón Espinosa, Iván Chacón Espinosa*).

18:00 Peña La Zorra. 1 corzo en la base de la peña. (*Juan Miguel Velasco de Miguel, Juan Diego Martín Bermejo, Manuel Andrés Moreno*).

18:04 Peña Fueros izda. 1 corzo oído cerca, hacia el S. (*Xavier Parra Cuenta, Montse Gutiérrez Fernández*).

18:22 V.A.D. 1 corzo oído. (*Jorge M. Hernández Núñez, María Schipor*).

18:42 Peña Fueros Derecha. 1 corzo oído hacia el 2º Cañón. (*José Luis Armendáriz Sanz, Fco. Jesús Fernández Herrera*).

Domingo 12

Valtejo dcha. 6 corzos. (*Xavier Martín Vilar*)

Valdecasuar m. izda. 3. 1 corzo. (*Marta Gatti, Augusta Ripamonti, Olivia Brivio, Fulvio Possati, Lorenzo Capizzi, Benito Ruiz Calatayud*).

La Hocecilla. 1 corzo oído en el sabinar del margen izquierdo de la Hocecilla. (*Juan Miguel Velasco de Miguel*).

Barranco Pardebueyes. 3 corzos cerca de la carretera de Milagros. (*Nuria Álvarez-Acebedo Salán, Beatriz Alonso Gómez*).

Humedales del sur de Burgos. 6 corzos. (*David Melero Núñez*).

6:05 Montejo de la Vega. 3 corzos. (*Loreto García Román, Paloma Fraguío Piñas*).

6:20 Peña Portillo/Cueva tía Saturnina. 3 corzos son espantados de la parcela al oeste de las cabañas de la Rinconada de la Hoz. (*Jesús Cobo Anula, Silvia Díaz Lora*).

7:30 Peña La Zorra. 1 corzo ♂. (*Juan Diego Martín Bermejo, Manuel Andrés Moreno*).

7:57 Peña Inclínada. 1 ♀ adulta y 2 corcinos grandes. (*José Luis López-Pozuelo García*).

Circo del Águila. 1 corzo oído en el valle. (*José Antonio Dávila García, Giovanni Forcina, Marco Escalante Sánchez*).

7:58 2º Cañón m. izda. 1 corzo oído. (*Jesús Abad Soria, Roberto Basilio Pérez*).

8:06 Las Torcas. 1 corzo oído por Las Torcas. (*Paloma Fraguío Piñas, Loreto García Román*).

8:10 Peña La Zorra. 3 corzas ♀. (*Juan Diego Martín Bermejo, Manuel Andrés Moreno*).

8:13 Peña Portillo/Cueva tía Saturnina. Se oyó el ladrido del corzo desde Valhondo. (*Jesús Cobo Anula, Silvia Díaz Lora*).

8:15 Las Torcas. 1 corzo oído por Las Torcas. (*Paloma Fraguío Piñas, Loreto García Román*).

8:20 2º Cañón m. izda. 1 corzo oído. (*Jesús Abad Soria, Roberto Basilio Pérez*).

8:25 Las Torcas. 1 corzo oído por Las Torcas. (*Paloma Fraguío Piñas, Loreto García Román*).

Charcas de Villalba de Duero. 6 corzos. (*David Melero Núñez*).

- 8:38 Peña Fueros dcha. 1 corzo por la izquierda. *(José Luis Armendáriz Sanz, Fco. Jesús Fernández Herrera).*
- 8:39 Circo del Águila. 1 corzo oído en el valle. *(José Antonio Dávila García, Guiovanni Forcina, Marco Escalante Sánchez).*
- 8:43 Valugar m. dcho. 1 corzo oído. *(Carolina Díaz Perea, Mónica Heras Jiménez, Alfredo González García).*
- 9:00 La Catedral. 1 corzo. *(Jorge Remacha Lorenzo, Alberto Remacha Medina).*
- 9:06 Las Torcas. 1 corzo oído por Las Torcas. *(Paloma Fraguío Piñas, Loreto García Román).*
- 9:07 Peña Flor. 1 corzo ♂. *(Rocío Hidalgo Rafael, Rocío Ramos Calabria).*
- 9:10 Peña Fueros dcha. 1 corzo oído. *(José Luis Armendáriz Sanz, Fco. Jesús Fernández Herrera).*
- 9:11 Peña Cuervo. 1 corzo ladrando hacia el Circo del Águila. *(Antonio Ruíz Heredia, José Antonio Rodríguez Crespo).* Podría ser el mismo que P.F. dcha.
- 9:15 Peña Rubia. 2 corzos andando sobre P.R. *(Alfonso Lario Doylataguerra, Raúl González Rodríguez, Juan José Molina Pérez).*
- 9:17 D.E.L.C. 1 corzo ladrando. *(Alejandro Gil Gutiérrez, Javier Sánchez González).*
- 9:20 Peña Fueros dcha. 2 corzos frente al comedero. *(José Luis Armendáriz Sanz, Fco. Jesús Fernández Herrera).*
- 9:24 Circo del Águila. 1 corzo visto en el valle. *(José Antonio Dávila García, Guiovanni Forcina, Marco Escalante Sánchez).*
- Peña Fueros dcha. 1 corzo oído bajo el comedero. *(José Luis Armendáriz Sanz, Fco. Jesús Fernández Herrera).*
- 9:25 Peña Cuervo. 1 corzo ladrando hacia el Circo del Águila. *(Antonio Ruíz Heredia, José Antonio Rodríguez Crespo).*
- 9:26 Peñalba. 1 corzo. *(Fernando Ávila Vico, José Monedero Pérez).*
- 9:30 Valdecasuar m. dcha. 1. 2 corzos vistos y 1 más oído en el camino de la parte superior del barranco en la margen izquierda. *(Javier Baset Izquierdo, Ángela Alcañiz González).*
- 9:35 Valdecasuar m. dcha. 3. Vistos 2 corzos. *(Fernando Nieva Palacios, Rafael Raflús Ruíz).*
- Valdecasuar m. dcha. 2. Vistos 2 corzos. *(Javier Herranz Redondo).*
- 9:44 Peña Fueros dcha. 1 corzo por la ladera bajo la peña. *(José Luis Armendáriz Sanz, Fco. Jesús Fernández Herrera).*
- Peña Fueros izda. 1 corzo oído enfrente. *(Xavier Parra Cuenta, Montse Gutiérrez Fernández).* Seguramente el mismo.



Pareja de corzos (Foto: Fco. Jesús Fernández Herrera)

Garduña (*Martes foina*)

Detectado 1 ejemplar el domingo.

Domingo 12

8:51 Peña Fueros dcha. 1 garduña se asoma por las ruinas junto a los vagones del tren. (Fco. Jesús Fernández Herrera).

Conejo (*Oryctolagus cuniculus*)

Detectado 1 ejemplar por 1 equipo.

Sábado 11

15:54 Sabinas de Campillo. 1 conejo. (Juan José Molina Pérez).

Liebre ibérica (*Lepus granatensis*)

Detectados 4 ejemplares el domingo por 3 equipos distintos.

Domingo 12

6:15 Moral de Hornuez. En la carretera vista 1 liebre. (Xavier Parra Cuenta, Montse Gutiérrez Fernández).

10:30 Valdevacas. 1 liebre tras la caseta de la entrada al parque. (José Luis Armendáriz Sanz, Fco. Jesús Fernández Herrera).

Valtejo derecha. 2 liebres. (Xavier Martín Vilar).

Ardilla roja o común (*Sciurus vulgaris*)

Detectado 1 ejemplar visto por 1 equipo.

Domingo 12

8:00 V.D.I. 1 ardilla vista en árbol justo debajo del viaducto. (*Bruno Chacón Espinosa, Iván Chacón Espinosa*).

Murciélagos

Detectados más de 28 ejemplares el sábado, por 8 equipos, y más de 19 el domingo, por 5 equipos. En ningún caso se identifican las especies, si bien se indican que son pequeños y medianos.

Sábado 11

V.A.D. 1 murciélago. (*Jorge M. Hernández Núñez, María Schipor*).

18:00 El Campanario/La Raya. Más de 12 murciélagos sobrevuelan en soto y el encinar. (*Antonio Sanz Carro, Teresa de Miguel Bes, María Llanos Fuentes Escribano*).

18:05 Caramelón. 2 murciélagos. (*Antonio Fernández Ortíz*).

18:07 Peña Fueros Derecha. Varios murciélagos pequeños. (*José Luis Armendáriz Sanz, Fco. Jesús Fernández Herrera*).

18:15 Caramelón. 3 murciélagos. (*Antonio Fernández Ortíz*).

18:17 Peña Inclinada. 3 murciélagos. (*José Luis López-Pozuelo*).

18:20 Peña La Zorra. 3 murciélagos. (*Juan Miguel Velasco de Miguel, Juan Diego Martín Bermejo, Manuel Andrés Moreno*).

18:30 La Catedral. 2 murciélago de especies diferentes, uno pequeño y otro mediano. (*Jorge Remacha Lorenzo, Alberto Remacha Medina*).

Peña Flor. 2 murciélagos. (*Rocío Hidalgo Rafael, Rocío Ramos Calabria*).

Domingo 12

V.A.D. 1 murciélago. (*Jorge M. Hernández Núñez, María Schipor*).

Peña La Zorra. 8 murciélagos. (*Juan Diego Martín Bermejo, Manuel Andrés Moreno*).

7:10-8:15 El Campanario/La Raya. Más de 8 murciélagos vuelan por encima del encinar al borde del camino. (*Antonio Sanz Carro, Teresa de Miguel Bes, María Llanos*).

7:33 Peñalba. 1 murciélago pequeño. (*Fernando Ávila Vico, José Monedero Pérez*).

8:00 La Catedral. 1 murciélago, sin identificar la especie. (*Jorge Remacha Lorenzo, Alberto Remacha Medina*).

MAMÍFEROS	SÁBADO	DOMINGO
ZORRO	1	1
JABALÍ	>8	5
CORZO	~ 51-55	~ 59
TEJÓN	-	-
NUTRIA	-	-
GARDUÑA	-	1
CONEJO	1	-
LIEBRE IBÉRICA	-	4
MUSARAÑA	-	-
MURCIÉLAGOS	>28	>19

Tabla 11. Número de mamíferos detectados cada día del censo

AVES NO RAPACES Y NO PASERIFORMES

Se han identificado 23 especies.

Garza real (*Ardea cinerea*)

Sábado 11

10:22 Embalse. 1 garza real por la presita. (*José Luis López Pozuelo*).

10:32 Embalse. 2 garzas reales frente a la Ermita de la Vera Cruz. (*José Luis López Pozuelo*).

Charcas de Villalba de Duero. 1 ejemplar. (*David Melero Núñez*).

Milagros. (*Javier Herranz Redondo*).

16:10 Peñalba. 1 garza. (*Fernando Ávila Vico, José Monedero Pérez*).

17:45 Caramelón. 1 garza de aguas abajo salta a la presa. (*Antonio Fernández Ortiz*).

18:01 P.D.I. 1 garza en actitud de pesca junto a la Presa, cerca del aparcamiento de la coronación. (*José Luis López Pozuelo*).

18:25. P.D.I. 1 garza pasa del embalse al cañón graznando. (*José Luis López Pozuelo*).

Domingo 12

Charcas de Villalba de Duero. 2 ejemplares. (*David Melero Núñez*).

Citada por los equipos de: Peñalba (3), Caramelón (1), La Catedral (2), P.D.I. (1), D.E.L.C. (2), pueden ser las mismas que las vistas por el equipo de La Catedral, V.A.D. (1 a las 8:51 y 9:27 río arriba),

11:15 Embalse. 2 garzas reales. (*Jorge Remacha Lorenzo, Alberto Remacha Medina*).

Cormorán grande (*Phalacrocorax carbo*)

Sábado 11

- 10:26 Embalse. Por la Alameda del Chorrillo 3 cormoranes grandes. (*José Luis López Pozuelo*).
- 10:41 Embalse. 1 cormorán grande adulto viene desde embalse arriba, se posa por la recula de Carralanga. (*José Luis López Pozuelo*).
- Charcas de Villalba de Duero. 7 ejemplares. (*David Melero Núñez*).
- 16:30 Caramelón. 2 cormoranes cruzan el embalse N→S. (*Antonio Fernández Ortiz*).
- 17:31 P.D.I. 2 cormoranes, creo que venían cañón arriba pero no los he visto, se meten en El Boquerón. (*José Luis López Pozuelo*).
- 17:34 El Reloj. 2 cormoranes. (*Guillermo Coello Arce*).
- 17:47 P.D.I. 22 cormoranes vienen de embalse arriba, vuelan a ras del agua, se meten en la recula de El Boquerón. (*José Luis López Pozuelo*).
- 17:52 P.D.I. Llegan otros 2 cormoranes más. (*José Luis López Pozuelo*).

Domingo 12

- 8:28 P.D.I. 27 cormoranes. (*José Luis López Pozuelo*).
- 8:29 Peñalba. 1 cormorán. (*Fernando Ávila Vico, José Monedero Pérez*).
- 9:05 Peña Rubia. 2 cormoranes. (*Alfonso Lario Doylataguerra, Raúl González Rodríguez, Juan José Molina Pérez*).
- 9:26 Peñalba. 1 cormoranes. (*Fernando Ávila Vico, José Monedero Pérez*).
- Charcas de Villalba de Duero. 23 ejemplares. (*David Melero Núñez*).
- 11:15 Embalse. 2 cormoranes grandes. (*Jorge Remacha Lorenzo, Alberto Remacha Medina*).

Aves acuáticas en el embalse

Sábado 11

- Censo del embalse de Linares del Arroyo (*José Luis López Pozuelo*):
- Entre Boceguillas y Maderuelo, 1 ratonero.
- Nivel del embalse 908,5 m. El nivel de rebosado es 915,3m.
- 9:50 Temperatura 13°C, viento del W, nubes bajas. Oído andarríos grande, ruiseñor bastardo.
- 10:22. 4 ánades azulones y 1 garza real por la presita.
- 10:26. Por la Alameda del Chorrillo 3 cormoranes grandes, 136 azulones, pareja de cercetas comunes, 1 gaviota reidora adulta.
- 10:32. 36 azulones y 2 garzas reales frente a la Ermita de la Vera Cruz.
- 10:41. Cormorán grande ad. Viene desde embalse arriba, se posa por la recula de Carralanga.

Entre el primero y segundo barranco de los quejigos las lluvias de octubre provocaron un hundimiento del camino que no deja pasar a los coches, tengo que darme la vuelta y salir a la carretera SG-945 por Vallunquera.

Domingo 12

11:15 (*Jorge Remacha Lorenzo, Alberto Remacha Medina*).

• Avoceta	1	• Lavandera blanca	5
• Cormorán grande	2	• Jilguero	4
• Ánade azulón	85	• Andarrios grande	2
• Cerceta común	5	• Verderón común	1
• Lúgano	8	• Urraca	1
• Bisbita pratense	1	• Zampullín chico	1
• Pinzón vulgar	10	• Chochín	1
• Pardillo	4	• Agateador común	1
• Corneja	1	• Alondra común	1
• Garza real	2	• Ratonero	1

Aves acuáticas en las charcas de Villalba de Duero

Sábado 11

• Cuchara común	1	• Cormorán grande	7
• Zampullín chico	5	• Garza real	1
• Focha común	3	• Aguilucho lagunero	8-2-11

Domingo 12

• Zampullín chico	13	• Garza real	2
• Rascón europeo	1	• Aguilucho lagunero	13
• Cormorán grande	23	• Martín pescador	1

Zampullín chico o común (*Tachybaptus ruficollis*)

Anotados 5 en las Charcas de Villalba de Duero el sábado por David Melero Núñez. Registrado 1 ejemplar en el embalse por Jorge Remacha Lorenzo y Alberto Remacha Medina, 13 en las Charcas de Villalba de Duero, por David Melero Núñez.

Sábado 11

15:56 Charcas de Villalba de Duero. 2 ejemplares. (*David Melero Núñez*).

17:22 Charcas de Villalba de Duero. 3 ejemplares. (*David Melero Núñez*).

Domingo 12

Charcas de Villalba de Duero. 13 ejemplares. (*David Melero Núñez*).

11:15 Embalse. 1 ejemplar. (*Jorge Remacha Lorenzo, Alberto Remacha Medina*).

Somormujo lavanco (*Podiceps cristatus*)

Sábado 11

Citado por los equipos de: P.D.I. (2).

Cigüeña blanca (*Ciconia ciconia*)

Sábado 11

15:47 Visto 1 ejemplar en las huertas de Milagros junto al río. (*Juan José Molina Pérez*).

Domingo 12

22:23 Montejo de la Vega. 1 cigüeña en el nido de la iglesia. (*Alfonso Lario Doylataguerra, Raúl González Rodríguez*).

Cerceta común (*Anas crecca*)

Sábado 11

10:26 Embalse. Por la Alameda del Chorrillo 2 cercetas comunes (una pareja). (*José Luis López Pozuelo*).

Domingo 12

11:15 Embalse. 5 cercetas. (*Jorge Remacha Lorenzo, Alberto Remacha Medina*).

Ánade real o azulón (*Anas platyrhynchos*)

Sábado 11

10:22 Embalse. 4 ánades azulones. (*José Luis López Pozuelo*).

10:26 Embalse. Por la Alameda del Chorrillo 136 azulones. (*José Luis López Pozuelo*).

10:32 Embalse. 36 azulones y 2 garzas reales frente a la Ermita de la Vera Cruz. (*José Luis López Pozuelo*).

16:19 Peñalba. 12+8 azulones volando río abajo. (*Fernando Ávila Vico, José Monedero Pérez*).

16:31 Peñalba. 2 azulones. (*Fernando Ávila Vico, José Monedero Pérez*).

16:65 P.D.I. 2 azulones. (*José Luis López Pozuelo*).

18:19 La Raya/Campanario. 2 azulones río arriba. (*Antonio Sanz Carro, Teresa de Miguel Bes, M^{ra} Llanos Fuentes Escribano*).

18:20 Caramelón. Al menos 1 azulón oído. (*Antonio Fernández Ortiz*).

18:21 P.D.I. Oídos zumbido de patos volando hacia el cañón. (*José Luis López Pozuelo*).

La Raya/Campanario. 4 azulones río arriba. (*Antonio Sanz Carro, Teresa de Miguel Bes, M^a Llanos Fuentes Escribano*).

18:23 V.A.D. 3 patos (ánades ζ) volando río arriba. (*Jorge M. Hernández Núñez, María Schipor*).

18:25 V.A.D. 4 patos (ánades ζ) volando río arriba. (*Jorge M. Hernández Núñez, María Schipor*).

16:30- 18:30 La Catedral. 10 azulones. (*Jorge Remacha Lorenzo, Alberto Remacha Medina*).

Domingo 12

La Catedral. 10 azulones. (*Jorge Remacha Lorenzo, Alberto Remacha Medina*).

D.E.L.C. 4 azulones. (*Alejandro Gil Gutiérrez, Javier Sánchez González*).

Hocecilla. 2 patos sin identificar por falta de luz. (*Juan Miguel Velasco de Miguel*).

7:14 Peñalba. 1 azulón. (*Fernando Ávila Vico, José Monedero Pérez*).

7:20 Caramelón. 4 azulones. (*Antonio Fernández Ortiz*).

7:28 Peñalba. 2 azulones. (*Fernando Ávila Vico, José Monedero Pérez*).

7:35 Caramelón. 2 azulones. (*Antonio Fernández Ortiz*).

7:39 Caramelón. 5 azulones. (*Antonio Fernández Ortiz*).

8:05 Peñalba. 5 azulones. (*Fernando Ávila Vico, José Monedero Pérez*).

8:48 La Raya/Campanario. 2 azulones río arriba. (*Antonio Sanz Carro, Teresa de Miguel Bes, M^a Llanos Fuentes Escribano*).

11:15 Embalse. 85 ánades azulones.

Pato cuchara o cuchara común (*Anas [Spatula] clypeata*)

Sábado 11

15:56 Charcas de Villalba de Duero. 1 ejemplar. (*David Melero Núñez*).

Perdiz roja (*Alectoris rufa*)

Domingo 12

Citada por los equipos de: Valtejo (1), 2º Cañón (8) en el camino del Casuar, Peña Fueros izquierda (1) oída, Valdecasuar m. dcha. 3. (1,1), Valdecasuar m. dcha. 2. (1) oída, Valdecasuar m. dcha. 1. (1).

Rascón europeo (*Rallus aquaticus*)

Sábado 11

Citado por los equipos de: La Catedral (1) oído.

Domingo 12

Citado por los equipos de: La Catedral (2) oídos, D.E.L.C. (1), La Zorra (1),

9:50 Charcas de Villalba de Duero. 1 ejemplar. (*David Melero Núñez*).



Uno de los parajes donde es habitual la presencia del rascón (Foto: Jorge Remacha Lorenzo)

Focha común (*Fulica atra*)

Sábado 11

Charcas de Villalba de Duero. 3 ejemplares. (*David Melero Núñez*).

Avoceta (*Recurvirostra avosetta*)

11:15 Embalse. 1 avoceta. (*Jorge Remacha Lorenzo, Alberto Remacha Medina*).

Avefría (europea) (*Vanellus vanellus*)

Domingo 12

Citado por los equipos de: Peñalba (6).

Fuera del censo, a las 11:45 en Fuentelcesped 3 avefrías. (*Gabriel Redondo Jáuregui, Agustín Antón Hernando, Ángel Bocos, Fermín Redondo, Helena Jáuregui*).

Andarríos chico (*Actitis hypoleucos*)

Sábado 11

11:10 Aprox. Comedero de Campo de San Pedro. 2 andarríos chicos. (*José Luis Armendáriz Sanz, Fco. Jesús Fernández Herrera, Manuel López Lázaro*).

17:30-18:10 Comedero de campo de San Pedro. 1 andarríos chico. (*Manuel López Lázaro*).

Andarríos grande (*Tringa ochropus*)

Sábado 11

9:50 Embalse. Oído andarríos grande. (*José Luis López Pozuelo*).

17:11 Peñalba. 3 ejemplares en la orilla. (*Fernando Ávila Vico, José Monedero Pérez*).

Domingo 12

8:10 Peñalba. 2 andarríos grande. (*Fernando Ávila Vico, José Monedero Pérez*).

11:15 Embalse. 2 andarríos grande. (*Jorge Remacha Lorenzo, Alberto Remacha Medina*).

Gaviota reidora (*Chroicocephalus ridibundus*)

Sábado 11

10:26 Embalse. Por la Alameda del Chorrillo 1 gaviota reidora adulta. (*José Luis López Pozuelo*).

Gaviota sombría (*Larus fuscus*)

Sábado 11

Gaviotas sin identificar (35) por el Corralón el sábado.

Domingo 12

Pardebueyes. Probablemente 3 gaviotas sombrías, ver Antipared.

8:08 Peña Rubia. Probablemente 5 gaviotas sombrías. (*Alfonso Lario Doylataguerra, Raúl González Rodríguez, Juan José Molina Pérez*).

8:23 Circo del Águila. 18 gaviotas (quizás sombrías pero no seguro) cruzando el valle hacia el norte. (*José Antonio Dávila García, Giovanni Forcina, Marco Escalante Sánchez*).

8:58 Antipared. D.C.T.R. 2 gaviotas sombrías. (*Idoia Almendáriz Serrano*).

9:00 Valdebejón. 2 gaviotas, probablemente las mismas de Antipared. (*Paula Ballesteros Infante, Diana Domingo Tapia*).

Paloma torcaz (*Columba palumbus*)

Sábado 11

Citado por los equipos de: Poyales, Boquerón (8,4), Cta. De Hornuez (25), Peña Fueros izquierda (2), Vallunquera (≈40), Sabinas de Campillo (8,38,60), Charcas de Villalba de Duero (64),

Domingo 12

Citado por los equipos de: Poyales, La Raya/Campanario (+24) 8:23 cruzan desde el páramo el cañón, Las Torcas (10,19), Corralón (4,+50,~25,~25,~25,2) hacia el Casuar los 4 grupos últimos, Valdecasuar (33) podrías ser las algunas de las que se vieron por el Corralón, 2º Cañón m. dcha. (2,4), Peña Fueros derecha (1,1), Peña Fueros izquierda (2), Valdecasuar m. dcha. 2. (4,~40), Valdecasuar m. dcha. 1. (de 40 a 50), Valdecasuar m. izda. 3. (>3) *probablemente torcaces*, Hocecilla (50) hacia el sur, Peña Rubia (1), Charcas de Villalba de Duero (44),

Se citan, sin identificar especie, varias palomas por Vallunquera.

Paloma zurita (*Columba oenas*)

Sábado 11

Citada por los equipos de: Sabinas de Campillo (30,40,80)

Domingo 12

Citada por los equipos de: Portillo/Cueva de la tía Saturnina (1)

Paloma bravía (*Columba livia*)

Sábado 11

Citada por los equipos de: Peñalba (1) 16:19, Portillo/Cueva de la tía Saturnina (1) doméstica.

Domingo 12

Citada por los equipos de: Caramelón (80) domésticas?, La Catedral (3), P.D.I. (decenas) domésticas, Poyales, domésticas, 2º Cañón m. dcha. (8), Peña Fueros derecha (1,1), Peña Fueros izquierda (3), Valdecasuar m. dcha. 2. (1), La Zorra (20), Portillo/Cueva de la tía Saturnina (3) domésticas, Peña Rubia (2,2).

Tórtola turca (*Streptopelia decaoto*)

Se señalan 5 ejemplares en Montejo de la Vega de la Serrezuela el sábado a las 13:54 en Milagros en el tendido eléctrico sobre el CEIP CRA Valle del Riaza. (*Jesús Cobo Anula*).

Martín pescador (*Alcedo atthis*)

Sábado 11

Citado por los equipos de: La Zorra (1),

Domingo 12

Citado por los equipos de: La Catedral (1) oído, D.E.L.C. (1), V.A.D. (1) oído,

Charcas de Villalba de Duero. 1 ejemplar. (*David Melero Núñez*).

Pito real (ibérico) (*Picus viridis [sharpei]*)

Sábado 11

Citado por los equipos de: La Catedral (1), Las Torcas (1) oído, Corralón (1) oído, Circo del Águila, La Zorra (1),

Domingo 12

Citado por los equipos de: Caramelón (1), La Catedral (1) oído, P.D.I. (1), V.A.D. (1), Peña Cuervo (1,1), Circo del Águila (1) oído en el valle, Peña Fueros derecha (1,1,1) oído en todos los casos, Peña Fueros izquierda (1), La Zorra (varios), Hocecilla (2) oídos, Portillo/Cueva de la tía Saturnina, oído.

Pico picapinos (*Dendrocopos major*)

Sábado 11

Citado por los equipos de: La Catedral (1) oído, Charcas de Villalba de Duero (1),

Domingo 12

Citado por los equipos de: Caramelón (1), La Catedral (1) oído, D.E.L.C. (1), Peña Rubia (1).

NO RAPACES Y NO PASERIFORMES	*Fuera del horario del censo	
	Nº EQUIPOS QUE DETECTAN	
ESPECIE	SÁBADO	DOMINGO
GARZA REAL	4/2*	7/1*
GARCETA COMÚN	0	0
GARCETA GRANDE	0	0
CORMORÁN GRANDE	3/1*	4/1*
ZAMPULLÍN COMÚN	1	1/1*
SOMORMUJO LAVANCO	2	0
CERCETA COMÚN	1*	1*
ÁNADE AZULÓN	6/1*	5/1*
PATO CUCHARA	1	0
PERDIZ ROJA	0	6
RASCÓN EUROPEO	1	4
GALLINETA O POLLA DE AGUA	0	0
FOCHA COMÚN	3	0
GRULLA COMÚN	0	0
AVUTARDA	0	0
AVOCETA	0	1*
AVEFRÍA	1	1/1*
ANDARRÍOS GRANDE	1/1*	1/1*
ANDARRÍOS CHICO	1/1*	0
GAVIOTA REIDORA	1*	0
GAVIOTA SOMBRÍA	1?	5**
ORTEGA	0	0
PALOMA TORCAZ	7	14
PALOMA ZURITA	1	1
PALOMA BRAVÍA/DOMESTICA	2	11
TÓRTOLA TURCA	1*	0
MARTÍN PESCADOR	1	4
PITO REAL	5	11
PICO PICAPINOS	2	4

Tabla 12. Número de equipos que detectan cada especie.

Aves paseriformes

Se han detectado 56 especies.

Alondra de Dupont o Ricotí (*Chersophilus duponti*)

Domingo 12

Citada por los equipos de: La Catedral (1) oída varias veces sobre Los Poyales,

Cogujada montesina (*Galerida theklae*)

Sábado 11

Citado por los equipos de: Peñalba (1),

Domingo 12

Citado por los equipos de: Peñalba (1,1,2,3,1), Poyales, Valtejo (6), La Zorra (2), Hocecilla, sin especificar especie, Pardebueyes, sin identificar especie, Valdebejón (1) oída.

Totovía o alondra totovía (*Lullula arborea*)

Sábado 11

Citada por los equipos de: Poyales.

Domingo 12

Citada por los equipos de: Peñalba (1,1),

Alondra común (*Alauda arvensis*)

Domingo 12

Citado por los equipos de: Peñalba (1), Valdevejón (1) oída, Vallunquera (varias) cantando en vuelo.

11:15 Embalse. 1 ejemplar. (*Jorge Remacha Lorenzo, Alberto Remacha Medina*).

Avión roquero (*Ptyonoprogne rupestris*)

Sábado 11

Citado por los equipos de: Caramelón (4), La Catedral (20), Poyales (1), P.D.I. (3), V.A.D., Las Torcas (2), Corralón, Circo del Águila (1), Peña Fueros derecha (muy abundantes toda la tarde volando bajo), Peña Fueros izquierda (12), Peña Graja (8), Portillo/Cueva tía Saturnina (1).

Domingo 12

Citado por los equipos de: Caramelón (6+6), La Catedral (50), Poyales (1), P.D.I. (varios), D.E.L.C. (7), V.A.D. (8), La Raya/Campanario (1), Corralón (2), Valugar m. dcha. (3,1,1,8), Peña Fueros izquierda (2), La Zorra (1), Hocecilla (3).



Se citaron bastantes aviones roqueros por el cañón al abrigo del viento (Foto: José Luis Armendáriz Sanz)

Bisbita común o pratense (*Anthus pratensis*)

Sábado 11

Citado por los equipos de: Peñalba (1), Boquerón (6).

Domingo 12

Citado por los equipos de: Peñalba (1), Valdecasuar m. dcha. 2. (1), Valdecasuar m. dcha. 1. (1), Valdevejón (1) oído,

11:15 Embalse. 1 ejemplar. (*Jorge Remacha Lorenzo, Alberto Remacha Medina*).

Bisbita campestre (*Anthus campestris*) ???

Bisbita de Richard (*Anthus richardi*) ???

Analizada la cita por los revisores de Castilla y León de eBird, nos comunican que consideran la cita de Bisbita campestre como NO CONFIRMADA, debido a que sería la única cita en España en noviembre. Por otro lado, nos indican que hubo una buena entrada de bisbita de Richard en el interior, citándose ejemplares en las provincias de Navarra y Burgos, por lo que podría ser compatible, aunque nos indican que este bisbita es muy raro en el interior. En las Hojas Informativas no hay constancia de ninguna cita de Bisbita de Richard.

En el caso de que fuera Bisbita campestre, se trataría de la cita más tardía que conocemos. La anterior es del 21 de septiembre 2020 en la zona de Castillejos, en el término de Aldeonte, El Olmillo (Segovia). (*Antonio Fernández Ortiz*). Hoja informativa nº 54 pag. 146.

Domingo 12

Citada por el equipo de: Valdecasuar m. dcha. 1. (1).

Lavandera cascadeña (*Motacilla cinérea*)

Sábado 11

Citada por los equipos de: La Catedral (2) oídas.

Domingo 12

Citada por los equipos de: La Catedral (2), V.A.D., Charcas de Villalba de Duero (1).

Lavandera blanca (*Motacilla alba*)

Sábado 11

Citado por los equipos de: Ctra. De Hornuez (3), Milagros, por Javier Herranz Redondo, La Zorra (4), Peña Rubia (3), Charcas de Villalba de Duero (4).

Domingo 12

Citado por los equipos de: Peñalba (1,1,2), La Catedral (4), P.D.I. (1), D.E.L.C. (1), Las Torcas (15), Valdecasuar m. dcha. 2. (1), Valdecasuar m. dcha. 1. (varias en vuelo), La Zorra (2), Pardebueyes, oído, Valdevejón (1) oída, Valdevejón (1,2), Charcas de Villalba de Duero (2).

11:15 Embalse. 5 ejemplares. (*Jorge Remacha Lorenzo, Alberto Remacha Medina*).

Chochín (paleártico) (*Troglodytes troglodytes*)

Sábado 11

Citado por los equipos de: La Catedral (2), Charcas de Villalba de Duero (1).

Domingo 12

Citado por los equipos de: Caramelón (1) oído, La Catedral (5), La Raya/Campanario (2) oídos, Hocecilla, Charcas de Villalba de Duero (1).

11:15 Embalse. 1 ejemplar. (*Jorge Remacha Lorenzo, Alberto Remacha Medina*).

Acentor común (*Prunella modularis*)

Domingo 12

Citado por los equipos de: Caramelón (1).

Petirrojo (*Erithacus rubecula*)

Sábado 11

Citado por los equipos de: Peñalba (1), Boquerón (2), Caramelón (1), La Catedral (8) oídos, Poyales, Peña Fueros derecha (varios) oídos, Peña Fueros izquierda (4), La Zorra (1), Peña Flor (2), Sabinas de Campillo (1) oído, Charcas de Villalba de Duero (3).

Domingo 12

Citado por los equipos de: Peñalba (1+1+2), Caramelón (1) oído, La Catedral (8) oídos, D.E.L.C. (5), V.A.D., La Raya/Campanario (3), Valugar m. dcha. (1,3) oídos, 2º Cañón m. dcha. (3) oídos, Peña Fueros derecha (varios) oídos, Peña Fueros izquierda (7), Valdecasuar m. dcha. 2. (1), Valdecasuar m. dcha. 1. (3), La Zorra (varios), Hocecilla, Valdevejón (2), Peña Flor (1) oído, Charcas de Villalba de Duero (5).

Colirrojo tizón (*Phoenicurus ochuros*)

Sábado 11

Citado por los equipos de: Peñalba (1), La Catedral (3) oídos, Poyales, Milagros, por Javier Herranz Redondo, Charcas de Villalba de Duero (1).

Domingo 12

Citado por los equipos de: Peñalba (1), La Catedral (3) oídos, Poyales, Pardebueyes, oído, Charcas de Villalba de Duero (1).

Tarabilla común (europea) (*Saxicola torquata [rubicola]*)

Domingo 12

Citado por los equipos de: Peñalba (1), D.E.L.C. (2), Valdevejón (1,1), Charcas de Villalba de Duero (3).

Roquero solitario (*Monticola solitarius*)

Sábado 11

Citado por los equipos de: La Catedral (1).

Domingo 12

Citado por los equipos de: La Catedral (1).

11:19 Carretera de Valdevacas a Montejo. 1 roquero solitario ♂ (*Fernando Ávila Vico, José Monedero Pérez*).

Mirlo común (*Turdus merula*)

Sábado 11

Citado por los equipos de: Peñalba (1), Boquerón (1,2), Caramelón (1,1), La Catedral (3), Poyales, Ctra. De Hornuez (1), V.A.D., Peña Fueros derecha (1) oído, Peña Fueros izquierda (1), Milagros, por Javier Herranz Redondo, Peña Flor (1,1), Charcas de Villalba de Duero (3).

Domingo 12

Citado por los equipos de: Peñalba (1,1), Caramelón (1,1), La Catedral (6) oídos, Poyales, V.A.D., La Raya/Campanario (3), Valugar m. dcha. (1,1), 2º Cañón m. dcha. (1) oído, Peña Fueros derecha (1,1), Peña Fueros izquierda (5), Valdecasuar m. dcha. 3. (1) oído, Valdecasuar m. dcha. 2. (varios) vistos y oídos, Valdecasuar m. dcha. 1. (1), La Zorra (1), Hocecilla, Portillo/Cueva de la tía Saturnina, oído, Charcas de Villalba de Duero (7).

Zorzal común (*Turdus philomelos*)

Domingo 12

Citado por los equipos de: La Catedral (1) oído, V.A.D. oído, Valtejo (10), Valdecasuar m. dcha. 2. (8),

Zorzal alirrojo (*Turdus iliacus*)

Domingo 12

Citado por los equipos de: Peñalba (2), Valdecasuar m. dcha. 1. (1).

Zorzal charlo (*Turdus viscivorus*)

Sábado 11

Citado por los equipos de: Boquerón (1), Ctra. De Hornuez (8).

Ruiseñor bastardo o cetia ruiseñor (*Cettia cetti*)

Sábado 11

9:50 Embalse. 1 ruiseñor bastardo oído. (*José Luis López Pozuelo*).

Citado por los equipos de: Caramelón (1) oído, La Catedral (3), V.A.D., La Zorra (1), Portillo/Cueva de la tía Saturnina, oído, Peña Rubia (1) oído. Domingo 12

Citado por los equipos de: Caramelón (1) oído, La Catedral (5) oído, D.E.L.C. (1), V.A.D. oído, La Raya/Campanario (1) oído, Peña Fueros derecha (1) oído, La Zorra (varios), Portillo/Cueva de la tía Saturnina (1,1) oídos, Charcas de Villalba de Duero (2).

Curruca rabilarga (*Sylvia [Curruca] undata*)

Domingo 12

Citada por los equipos de: Peña Fueros izquierda (1) oída.

Curruca capirotada (*Sylvia atricapilla*)

Sábado 11

Citada por los equipos de: La Catedral (3).

Domingo 12

Citada por los equipos de: Caramelón (1), La Catedral (10), Peña Fueros izquierda (1) oído, Charcas de Villalba de Duero (1).

Mosquitero común / ibérico (*Phylloscopus collybita /ibericus [brehmii]*)

Sábado 11

Citado por los equipos de: Peñalba (1), La Catedral (5) oídos, Milagros, por Javier Herranz Redondo, Charcas de Villalba de Duero (3),

Domingo 12

Citado por los equipos de: Peñalba (1,1,1), Caramelón (1), La Catedral (7), D.E.L.C. (2), Valdecasuar m. dcha. 2. (1), Charcas de Villalba de Duero (3).

Reyezuelo listado (*Regulus ignicapillus [ignicapilla]*)

Sábado 11

Citado por los equipos de: La Catedral (6), Charcas de Villalba de Duero (1).

Domingo 12

Citado por los equipos de: La Catedral (4), La Raya/Campanario (7), Valdecasuar m. dcha. 1. (1), Charcas de Villalba de Duero (2).

Mito (*Aegithalos caudatus*)

Sábado 11

Citado por los equipos de: Boquerón (5), La Catedral (3), Peña Fueros derecha (varios) vistos y oídos.

Domingo 12

Citado por los equipos de: La Catedral (2), La Raya/Campanario (5), Peña Fueros derecha (varios) oídos, Peña Fueros izquierda (4), Valdecasuar m. dcha. 1. (3), Charcas de Villalba de Duero (4).

Herrerillo capuchino (*Parus [Lophophanes] cristatus*)

Domingo 12

Citado por los equipos de: Peña Fueros izquierda (1) oído.

Herrerillo común (*Parus [Cyanistes] caeruleus*)

Sábado 11

Citado por los equipos de: La Catedral (2), Milagros, por Javier Herranz Redondo,

Domingo 12

Citado por los equipos de: La Catedral (2), V.A.D., Peña Fueros derecha (1), Peña Fueros izquierda (2), Peña Rubia (1).

Carbonero común (*Parus major*)

Sábado 11

Milagros, por Javier Herranz Redondo.

Domingo 12

Citado por los equipos de: Peñalba (1), La Catedral (1), Peña Fueros izquierda (1), Peña Fueros izquierda (1), Valdevejón (1) oído.

Trepador azul (*Sitta europaea*)

Domingo 12

Citado por los equipos de: Peña Fueros izquierda (1).

Agateador común o europeo (*Certhia brachydactyla*)

Sábado 11

Citado por los equipos de: La Catedral (1), Peña Fueros izquierda (1).

Domingo 12

Citado por los equipos de: La Catedral (2) oídos, V.A.D. oído, La Raya/Campanario (1), Peña Fueros izquierda (1) oído.

11:15 Embalse. 1 ejemplar. (*Jorge Remacha Lorenzo, Alberto Remacha Medina*).

Alcaudón real norteño (*Lanius excubitor*)

Alcaudón real meridional (*Lanius meridionalis*)

Domingo 12

Citado por los equipos de: Peñalba (1), Peña Flor (1).

Arrendajo (*Garrulus glandarius*)

Domingo 12

Citado por los equipos de: Valugar m. dcha. (1) oído.

Rabilargo (*Cyanopica cooki*)

Sábado 11

Citado por los equipos de: Boquerón (2), Peña Flor (1), Charcas de Villalba de Duero (3).

Domingo 12

Citado en: Montejo de la Vega, la higuera 10 (*Juan José Molina Pérez*). Charcas de Villalba de Duero (8), Portillo/Cueva de la tía Saturnina (oídos varios).

Urraca (*Pica pica*)

Sábado 11

Citada por los equipos de: Peñalba (1) a las 16:19, Peña Flor (1).

Domingo 12

Citada por los equipos de: Peñalba (1,1,2), Charcas de Villalba de Duero (1),

11:15 Embalse. 1 ejemplar. (*Jorge Remacha Lorenzo, Alberto Remacha Medina*).

Cerca de la caseta de control de entrada al Parque en Valdevacas (*José Luis Armendáriz Sanz, Fco. Jesús Fernández Herrera*).

Chova piquirroja (*Pyrrhocorax pyrrhocorax*)

Pasan la noche en la peña: en V.A.D 2 ejemplares, La Raya 2 ejemplares, Peña Fueros izquierda 2 ejemplares, La Zorra 20 ejemplares.

Sábado 11

Citado por los equipos de: Caramelón (2,2), La Catedral (3), Poyales (2,2), P.D.I. (2), La Raya/Campanario (2), Las Torcas (2), Corralón (2), Circo del Águila (2), Peña Fueros derecha (2) oídas, Peña Fueros izquierda (3), La Zorra (20, 2), Sabinas de Campillo (2), Portillo/Cueva de la tía Saturnina (~25).

Domingo 12

Citado por los equipos de: Peñalba (1,2), Caramelón (1,1,7), La Catedral (4), P.D.I. (2,10), D.E.L.C. (6), V.A.D., La Raya/Campanario (2), Las Torcas (3), Peña Cuervo (2,1,4), Circo del Águila (1,1,1,4), 2º Cañón m. dcha. (3,1), Peña Fueros derecha (2,3), Peña Fueros izquierda (2), Valdecasuar m. dcha. 3. (2,20), Valdecasuar m. izda. 3. (1), La Zorra (20), Hocecilla (10), Portillo/Cueva de la tía Saturnina (2,4,25), Peña Rubia (45).

Grajilla (occidental) (*Corvus [Coloeus]monedula*)

Sábado 11

Citada por los equipos de: Sabinas de Campillo (2), Peña Rubia (4).

Domingo 12

Citada por los equipos de: Peñalba (40,3), Caramelón (8), P.D.I. (4), Valtejo (1), Peña cuervo (bando) 8:38, 2º Cañón m. dcha. (2), Peña Fueros derecha (1,3), Peña Fueros izquierda (34), Hocecilla (1), Portillo/Cueva de la tía Saturnina (30).

Corneja negra (*Corvus corone*)Sábado 11

Ctra. De Hornuez. 3 cornejas (*Alejandro Gil Gutiérrez, Sara Puche Gómez, Alejandro de Dios*).

Charcas de Villalba de Duero. 7 cornejas. (*David Melero Núñez*).

16:12 Sabinas de Campillo. 2 cornejas. (*Juan José Molina Pérez*).

16:20 Sabinas de Campillo. 4 cornejas. (*Juan José Molina Pérez*).

16:23 Portillo/Cueva de la tía Saturnina. 2 cornejas volando. (*Jesús Cobo Anula, Silvia Díaz Lora*).

16:31 Peñalba. 1 corneja. (*Fernando Ávila Vico, José Monedero Pérez*).

16:34 El Reloj. 2 cornejas. (*Guillermo Coello Arce*).

16:43 Sabinas de Campillo. 4 cornejas. (*Juan José Molina Pérez*).

Domingo 12

Charcas de Villalba de Duero. 3 cornejas. (*David Melero Núñez*).

8:10 Peñalba. 1 corneja. (*Fernando Ávila Vico, José Monedero Pérez*).

Vallunquera. 5 cornejas. (*Gabriel Redondo Jáuregui, Agustín Antón Hernando, Ángel Bocos, Fermín Redondo, Helena Jáuregui*).

8:17 Peña Cuervo. 1 corneja. (*Antonio Ruíz Heredia, José Antonio Rodríguez Crespo*).

8:31 Peña Rubia. 2 cornejas. (*Alfonso Lario Doylataguerra, Raúl González Rodríguez, Juan José Molina Pérez*).

9:37 Peña Cuervo. 1 corneja. (*Antonio Ruíz Heredia, José Antonio Rodríguez Crespo*).

Peña Rubia. 1 oída por el soto. (*Alfonso Lario Doylataguerra, Raúl González Rodríguez, Juan José Molina Pérez*).

10:05 Peñalba. 1 corneja. (*Fernando Ávila Vico, José Monedero Pérez*).

11:00 Caramelón. 6 cornejas. (*Antonio Fernández Ortiz*).

11:15 Embalse. 1 ejemplar. (*Jorge Remacha Lorenzo, Alberto Remacha Medina*).

Cuervo (*Corvus corax*)Sábado 11

Charcas de Villalba de Duero. 8 cuervos. (*David Melero Núñez*).

16:09 Ctra. De Hornuez. 1 cuervo. (*Alejandro Gil Gutiérrez, Sara Puche Gómez, Alejandro de Dios*).

16:10 Las Torcas. 2 cuervos río abajo. (*Loreto García Román, Paloma Fraguío Piñas*).

16:24 Peña Fueros izquierda. 2 cuervos pasan volando hacia el oeste. (*Xavier Parra Cuenca, Montse Gutiérrez Fernández*).

16:26 Peña Fueros derecha. 1 cuervo por la peña. (*José Luis Armendáriz Sanz, Fco. Jesús Fernández Herrera*).

16:26 Circo del Águila. 2 cuervos volando hacia el norte. *(José Antonio Dávila García, Giovanni Forcina, Marco Escalante Sánchez).*

16:31 Peñalba. 1 cuervo. *(Fernando Ávila Vico, José Monedero Pérez).*

17:58 Ctra. De Hornuez. 2 cuervos. *(Alejandro Gil Gutiérrez, Sara Puche Gómez, Alejandro de Dios).*

Entre las 17:30-18:30 Comedero de Campo de San Pedro. 2 cuervos. *(Manuel López Lázaro).*

Domingo 12

La Catedral. 6 cuervos. *(Jorge Remacha Lorenzo, Alberto Remacha Medina).*

D.E.L.C. 2 cuervos. *(Alejandro Gil Gutiérrez, Javier Sánchez González).*

Valtejo. 3 cuervos. *Xavier Martín Vilar).*

Charcas de Villalba de Duero. 7 cornejas. *(David Melero Núñez).*

7:38 Peñalba. 10 cuervos. *(Fernando Ávila Vico, José Monedero Pérez).*

7:44 Peñalba. 8 cuervos. *(Fernando Ávila Vico, José Monedero Pérez).*

7:55 Circo del Águila. 1 cuervo. *(José Antonio Dávila García, Giovanni Forcina, Marco Escalante Sánchez).*

Peña Fueros derecha. 2 cuervos por el Circo del Águila, están hasta las 7:58 *(José Luis Armendáriz Sanz, Fco. Jesús Fernández Herrera).*

2º Cañón m. izda. 1 cuervo oído. *(Jesús Abad Soria, Roberto Basilio Pérez).*

7:57 Circo del Águila. 1 cuervo. *(José Antonio Dávila García, Giovanni Forcina, Marco Escalante Sánchez).*

7:58 Circo del Águila. 2 cuervos volando aguas arriba. *(José Antonio Dávila García, Giovanni Forcina, Marco Escalante Sánchez).*

8:00 La Zorra. 2 cuervos. *(Juan Diato Martín Bermejo, Manuel Andrés Moreno).*

8:04 Corralón. 1 cuervo oído. *(Juan Luis Carranza Briones).*

Peña Cuervo. 1 cuervo oído. *(Antonio Ruíz Heredia, José Antonio Rodríguez Crespo).* Seguramente el mismo.

Valdecasuar m. dcha. 1. 3 cuervos. *(Javier Basset Izquierdo, Ángela Alcañiz González).*

8:05 Peñalba. 50 cuervos. *(Fernando Ávila Vico, José Monedero Pérez).*

Valdecasuar m. dcha. 2. 1 cuervo volando cañón abajo. *(Javier Herranz Redondo).*

8:09 Las Torcas. 1 cuervos oído hacia Valugar. *(Loreto García Román, Paloma Fraguío Piñas).*

8:10 Valdugar m. dcha. 2 cuervos. *(Carolina Díaz Perea, Mónica Heras Jiménez, Alfredo González García).*

8:12 V.I.D. 2 cuervos en vuelo por encima de la peña. *(Bruno Chacón Espinosa, Iván Chacón Espinosa).*

8:13 V.A.D. 2 cuervos. *(Jorge M. Hernández Núñez, María Schipor).*

8:15 Las Torcas. 1 cuervo río arriba. *(Loreto García Román, Paloma Fraguío Piñas).*

- 8:20 V.A.D. 3 cuervos. *(Jorge M. Hernández Núñez, María Schipor).*
- 8:22 La Raya/Campanario. 3 cuervos salen detrás del Campanario hacia el Corralón. *(Antonio Sanz Carro, Teresa de Miguel Bes, M^a Llanos Fuentes Escribano).*
- 8:23 Peña Fueros derecha. 1 cuervo río arriba. *(José Luis Armendáriz Sanz, Fco. Jesús Fernández Herrera).*
- 8:24 Circo del Águila. 1 cuervo aguas abajo. *(José Antonio Dávila García, Giovanni Forcina, Marco Escalante Sánchez).*
- 8:25 Peña Cuervo. 1 cuervo. *(Antonio Ruíz Heredia, José Antonio Rodríguez Crespo).*
- 8:31 Portillo/Cueva de la tía Saturnina. 3 cuervos. *(Jesús Cobo Anula, Silvia Díaz Lora).*
- 8:45 Vallunquera. 3 cuervos. *(Gabriel Redondo Jáuregui, Agustín Antón Hernando, Ángel Bocos, Fermín Redondo, Helena Jáuregui).*
- 8:47 P.D.I. 5 cuervos. *(José Luis López Pozuelo).*
- 8:50 La Raya/Campanario. 5 cuervos río abajo. *(Antonio Sanz Carro, Teresa de Miguel Bes, M^a Llanos Fuentes Escribano).*
- 8:53 Circo del Águila. 5 cuervos río abajo. *(José Antonio Dávila García, Giovanni Forcina, Marco Escalante Sánchez).*
- 8:54 Peña Fueros derecha. 4 cuervos se van por detrás nuestro. *(José Luis Armendáriz Sanz, Fco. Jesús Fernández Herrera).*
- Peña Fueros izquierda. 6 cuervos. *(Xavier Parra Cuenca, Montse Gutiérrez Fernández).*
- 8:57 Peña Fueros derecha. 1 cuervo río abajo. *(José Luis Armendáriz Sanz, Fco. Jesús Fernández Herrera).*
- 9:01 Portillo/Cueva de la tía Saturnina. 1 cuervo. *(Jesús Cobo Anula, Silvia Díaz Lora).*
- 9:07 V.A.D. 2 cuervos río abajo. *(Jorge M. Hernández Núñez, María Schipor).*
- Vallunquera. 1 cuervo. *(Gabriel Redondo Jáuregui, Agustín Antón Hernando, Ángel Bocos, Fermín Redondo, Helena Jáuregui).*
- 9:30 La Raya/Campanario. Llegan 2 cuervos al Campanario desde V.A.D., vuelven y se van dirección al Corralón. *(Antonio Sanz Carro, Teresa de Miguel Bes, M^a Llanos Fuentes Escribano).*
- 9:33 La Raya/Campanario. 3 cuervos salen de detrás del páramo del Campanario. *(Antonio Sanz Carro, Teresa de Miguel Bes, M^a Llanos Fuentes Escribano).*
- 9:34 V.A.D. 5 cuervos río abajo. *(Jorge M. Hernández Núñez, María Schipor).*
- 9:35 Corralón. 1 cuervo, 4 más. *(Juan Luis Carranza Briones).*
- Peña Fueros derecha. 1 cuervo. *(José Luis Armendáriz Sanz, Fco. Jesús Fernández Herrera).*
- 9:36 Circo del Águila. 2 cuervos río abajo. *(José Antonio Dávila García, Giovanni Forcina, Marco Escalante Sánchez).*
- 9:37 Circo del Águila. 6 cuervos río abajo. *(José Antonio Dávila García, Giovanni Forcina, Marco Escalante Sánchez).*
- Peña Fueros derecha. 1 cuervo. *(José Luis Armendáriz Sanz, Fco. Jesús Fernández Herrera).*

9:38 Peña Cuervo. 1 cuervo. (*Antonio Ruíz Heredia, José Antonio Rodríguez Crespo*).

9:47 Portillo/Cueva de la tía Saturnina. 7 cuervos. (*Jesús Cobo Anula, Silvia Díaz Lora*).

10:10 Valugar m. dcha. 1 cuervo. (*Carolina Díaz Perea, Mónica Heras Jiménez, Alfredo González García*).

Estornino pinto (*Sturnus vulgaris*)

Domingo 12

Citado por los equipos de: P.D.I. 1 entre un grupo de unos 38 estorninos negros en los cables sobre la presa.

Estornino negro (*Sturnus unicolor*)

Sábado 11

Citado por los equipos de: Caramelón (2,8), La Catedral (1), V.A.D., Peña Rubia (2,1), Charcas de Villalba de Duero (13).

Domingo 12

Citado por los equipos de: Peñalba (1), Caramelón (20), P.D.I. (5 +38), La Raya/Campanario (+30), Peña Fueros izquierda (4), Portillo/Cueva de la tía Saturnina (2,2,3), Charcas de Villalba de Duero (13).

Gorrión común (*Passer domesticus*)

Sábado 11

Citado por los equipos de: Peña Flor (1).

Domingo 12

Citado por los equipos de: Charcas de Villalba de Duero (2).

Gorrión molinero (*Passer montanus*)

Domingo 12

Citado por los equipos de: Charcas de Villalba de Duero (2).

Gorrión chillón (*Petronia petronia*)

Sábado 11

Citado por los equipos de: La Catedral (4) oídos, P.D.I. (varios), La Raya/Campanario (+20), Peña Fueros izquierda (2).

Domingo 12

Citado por los equipos de: Corralón (3), La Catedral (6), P.D.I. oído, V.A.D. oído, La Raya/Campanario (3).

Pinzón vulgar (*Fringilla coelebs*)

Sábado 11

Citado por los equipos de: Boquerón (4), La Catedral (7), Poyales, Peña Fueros izquierda (52) pasando en grupos continuamente, Peña Flor (1), Sabinas de Campillo (1), Charcas de Villalba de Duero (6).

Domingo 12

Citado por los equipos de: Peñalba (1,1,3,1,2,2), Caramelón (2), La Catedral (8) oídos, Poyales, D.E.L.C. (5), Valtejo (1,6,5,15), Corralón (1) oído, Valugar m. dcha. (1,2,2), 2º Cañón m. dcha. (2), Peña Fueros dcha. (1,1), Peña Fueros izquierda (>96) solo los identificados en paso, Valdecasuar m. dcha. 2. (varios bandos pequeños), Valdecasuar m. dcha. 1. (varios bandos), La Zorra (1), Peña Rubia (3), Charcas de Villalba de Duero (2).

11:15 Embalse. 10 ejemplares. (*Jorge Remacha Lorenzo, Alberto Remacha Medina*).

Verdecillo (*Serinus serinus*)

Domingo 12

Citado por los equipos de: La Catedral (15), Peña Fueros izquierda (1), Valdecasuar m. dcha. 2. (1).

Verderón común (*Carduelis [Chloris] chloris*)

Domingo 12

Citado por los equipos de: La Catedral (3) oídos, Peña Fueros izquierda (2), Valdecasuar m. dcha. 2. (1), Valdecasuar m. dcha. 1. (1), Sabinas de Campillo (6), Portillo/Cueva de la tía Saturnina.

11:15 Embalse. 1 ejemplar. (*Jorge Remacha Lorenzo, Alberto Remacha Medina*).

Jilguero (europeo) (*Carduelis carduelis*)

Sábado 11

Citado por los equipos de: La Catedral (6), La Catedral (4) oídos, Poyales, Ctra. De Hornuez (4), La Raya/Campanario (14), Peña Fueros derecha (bando pequeño), Peña Fueros izquierda (9), Peña Flor (3), Charcas de Villalba de Duero (18).

Domingo 12

Citado por los equipos de: Peñalba (1,1), Caramelón (3), La Catedral (12) oídos, Poyales, P.D.I. (bando mixto con pardillos), V.A.D. oídos, Valtejo (5), La Raya/Campanario (9), Circo del Águila (bando cruzando el valle hacia el sur), 2º Cañón m. dcha. (14,2), Peña Fueros derecha (2), Valdecasuar m. dcha. 2. (1), Valdecasuar m. dcha. 1. (numerosos bandos), Hocecilla, Antipared. D.C.T.R. (3), Pardebueyes. Oído, Charcas de Villalba de Duero (6),

11:15 Embalse. 4 ejemplares. (*Jorge Remacha Lorenzo, Alberto Remacha Medina*).

Lúgano o jilguero lúgano (*Carduelis [Spinus] spinus*)

Sábado 11

Citado por los equipos de: La Catedral (4) oídos, Peña Fueros izquierda (6), Milagros, por Javier Herranz Redondo, Milagros en la ribera del río, por Javier Basset Izquierdo y Ángela Alcañiz González,

Domingo 12

Citado por los equipos de: La Catedral (4), La Raya/ Campanario (1), Peña Fueros izquierda (16) en pequeños grupos, Valdecasuar m. dcha. 1. (1).

11:15 Embalse. 8 ejemplares. (*Jorge Remacha Lorenzo, Alberto Remacha Medina*).

Pardillo (*Carduelis [Linaria] cannabina*)

Sábado 11

Citado por los equipos de: Peñalba (1,1), La Catedral (5) oídos, Sabinas de Campillo (1),

Domingo 12

Citado por los equipos de: Peñalba (8,1,10,7,20,3), La Catedral (2) oídos, P.D.I. (bando mixto con jilgueros), Valtejo (6), Peña Fueros izquierda (4), Valdecasuar m. dcha. 2. (varios bandos pequeños), Valdecasuar m. dcha. 1. (numerosos bandos), La Zorra (12), Peña Rubia (7), Valdevejón (1).

11:15 Embalse. 4 ejemplares. (*Jorge Remacha Lorenzo, Alberto Remacha Medina*).

Escribano soteño (*Emberiza cirius*)

Sábado 11

Citado por los equipos de: La Catedral (1) oído.

Escribano montesino (*Emberiza cia*)

Sábado 11

Citado por los equipos de: La Catedral (2) oídos, Poyales, Ctra. De Hornuez (1).

Domingo 12

Citado por los equipos de: Peñalba (1,2), Caramelón (3), La Catedral (6), Poyales, Valdecasuar m. dcha. 1. (1), Valdevejón (1) oído, Peña Flor (1) oído, por Covanegra (2) (*Juan José Molina Pérez*).

Triguero o escribano triguero (*Emberiza [Miliaria] calandra*)

Sábado 11

Citado por los equipos de: Ctra. De Hornuez (7), Charcas de Villalba de Duero (1).

Domingo 12

Citado por los equipos de: Caramelón (8), La Catedral (4), Charcas de Villalba de Duero (2).

PASERIFORMES	SÁBADO	DOMINGO
COGUJADA COMÚN	0	0
COGUJADA MONTESINA	1	7
TOTOVÍA	1	1
ALONDRA COMÚN	0	3/1*
AVIÓN ROQUERO	12	12
BISBITA PRATENSE	2	4/1*
BISBITA CAMPESTRE/DE RICHARD ???	0	1
LAVANDERA CASCADEÑA	1	3
LAVANDERA BLANCA	4/1*	12/1*
CHOCHÍN	2	5/1*
ACENTOR COMÚN	0	1
PETIRROJO	11	17
COLIRROJO TIZÓN	4/1*	5
TARABILLA COMÚN	0	4
ROQUERO SOLITARIO	1	1/1*
MIRLO COMÚN	12/1*	17
ZORZAL REAL	0	0
ZORZAL COMÚN	0	2
ZORZAR ALIRROJO	0	2
ZORZAL CHARLO	2	0
CETIA RUISEÑOR	6/1*	9
CURRUCA RABILARGA	0	1
CURRUCA CAPIROTADA	1	4
CURRUCA CABECINEGRA	0	0
MOSQUITERO C/IBÉRICO	3/1*	6
REYEZUELO LISTADO	2	4
MITO	3	6
HERRERILLO CAPUCHINO	0	1
HERRERILLO COMÚN	1/1*	5
CARBONERO COMÚN	1*	5
TREPADOR AZUL	0	1
AGATEADOR COMÚN	2	4/1*
ALCAUDÓN REAL	0	2
ARRENDAJO	0	1
RABILARGO	3	2/1*
URRACA	2	2/2*
CHOVA PIQUIRROJA	12	19
GRAJILLA	2	11
CORNEJA NEGRA	6	6/1*
CUERVO	8	20
ESTORNINO PINTO	0	1
ESTORNINO NEGRO	5	7
GORRIÓN COMÚN	1?	1
GORRIÓN MORUNO	0	0
GORRIÓN MOLINERO	0	1
GORRIÓN CHILLÓN	4	0
PINZÓN VULGAR	7	16/1*
PINZÓN REAL	0	0
VERDECILLO	0	3
VERDERÓN COMÚN	0	6/1*
JILGUERO	8	17/1*
LÚGANO	2/2*	4/1*
PARDILLO	3	10/1*
ESCRIBANO SOTEÑO	0	1
ESCRIBANO MONTESINO	2	8
TRIGUERO	2	3

Tabla 13. Número de equipos que detectan los distintos paseriformes.

Con *se indican los avistamientos fuera del horario del censo.

REPTILES

No ha habido ninguna cita de reptiles.

ANFIBIOS

Solo se ha registrado una cita de anfibios, correspondiente a un sapo corredor.

Sapo corredor (*Epidalea calamita*)

Sábado 11

18:50 1 visto y fotografiado por el equipo de La Catedral. (*Jorge Remacha Lorenzo, Alberto Remacha Medina*).



Sapo corredor (Foto: Jorge Remacha Lorenzo)

INVERTEBRADOS

Potomida litoralis

En Milagros, en la ribera del río Riaza, 1 valva de este molusco que es especie autóctona. El sábado 11. (*Javier Basset Izquierdo, Ángela Alcañiz González*).

Lycaena flaeas

1 ejemplar, por El Casuar cerca de los vagones de tren, el domingo 12 sobre las 10:00 (*José Luis Armendáriz Sanz, Fco. Jesús Fernández Herrera*).

Vespa cabro

Por El Casuar cerca de los vagones de tren, varios ejemplares por las coscojas, el domingo 12 sobre las 10:00 (*José Luis Armendáriz Sanz, Fco. Jesús Fernández Herrera*).

Macroglossum stellatarum

Sábado 11 a las 14:65, en una caseta en el mirador de la presa examina los agujeros de los ladrillos.
(José Luis López Pozuelo).



Lycaena flaeas (Foto: Fco. Jesús Fernández Herrera)

MISCELANEA

Con el alto grado de humedad y temperaturas templadas, se han visto favorecida la aparición de muchas setas y el movimiento de insectos.



(Foto: José Luis Armendáriz Sanz)



Seta recién brotada (Foto: José Luis Armendáriz Sanz)



Setas en el tronco de un chopo al principio de Valdecasuar (Foto: José Luis Armendáriz Sanz)



Coprinus comatus (Foto: José Luis Armendáriz Sanz)

AGRADECIMIENTOS

El domingo se celebró una misa oficiada por el sacerdote Pedro Rodríguez Panizo, dedicada Fidel José y otros naturalistas montejanos fallecidos; asistido por José Antonio García Baceiro y con la intervención de Noemí y Natalia, soprano y pianista. Posteriormente se hizo un homenaje a la figura de Fidel José Fernández y Fernández-Arroyo, con el descubrimiento de un monumento erigido por suscripción popular, dedicado a su persona, y donde intervinieron Matilde Fernández y Fernández Arroyo, representando a la familia de Fidel José, Juan Carlos del Olmo, secretario general de WWF España, Rafael Marina, Director-Conservador del Parque Natural y Antonio Ruíz Heredia, como naturalista veterano en representación del Fondo para el refugio de las hoces del Riaza.

A Juanjo Molina, como **coordinador** del censo. Un trabajo que no se ve, pero que implica muchas horas de dedicación y de sacrificio personal.

A todos los **naturalistas** que ha participado en el censo.

A la **Junta de Castilla y León** sus agentes ambientales, y especialmente a Rafael Marina García, Director-Conservador del Parque Natural de las Hoces del Riaza, por los permisos y facilidades que nos han dado para la realización del censo.

A **WWF España** con Jesús Cobo Anula, como biólogo conservador y Silvia Díaz Lora, ambos participantes en el censo de otoño, y Jesús Hernando Iglesias, guarda del Refugio; **La Confederación Hidrográfica del Duero** y Francisco Martín Calleja, guarda del Refugio del Embalse de Linares; los **Ayuntamientos de Milagros** (Burgos) y **Montejo de la Vega de la Serrezuela**.

A Álvaro Martín Zarzuela y Silvia Martín Gómez, técnicos de la **Casa del Parque**.

A Eliseo Gómez y Antonio Gómez, que nos llevaron un vídeo en el que Fidel José daba las instrucciones pertinentes para la realización del censo. Además, Antonio está digitalizando y subiendo a YouTube los videos que grabaron en las hoces del Riaza.

A Fernando Ávila que se está encargando de incorporar los datos del censo a las plataformas e-Bird y Observation.

A www.naturalicante.com con sus coordinadores, Elías Gomis, Raúl González y Alfonso Lario, en cuyas páginas he encontrado gran parte de la información necesaria para realizar este informe, y a Manuel Andrés Moreno, por la digitalización de muchas de las Hojas Informativas tan necesarias para elaborar este informe.

A Paloma Fraguío Piñas y Elías Gomis Martín por la recopilación de los artículos aparecidos en medios de comunicación.

A la Oficina de Anillamiento de la Estación Biológica de Doñana, por la identificación de las anillas avistadas.

A Elías Gomis Martín por la revisión final del informe.



Juan Carlos del Olmo, Rafael Marina, Juan José Molina, Antonio Ruiz, Matilde Fernández y Fernández Arroyo junto al monumento inaugurado.

(Foto: José Luis Armendáriz Sanz)

MEDIOS DE COMUNICACIÓN

Noviembre 2023

QUERCUS Cuaderno 453. Pag. 4. A la vista un nuevo Censo de Otoño en las Hoces del Riaza. Juan José Molina Pérez.

4 noviembre 2023

<https://www.tribunasalamanca.com/noticias/348861/censo-de-otono-la-cita-anual-de-los-ornitologos-en-el-refugio-de-rapaces-de-montejo>

5 noviembre 2023

El Norte de Castilla. Pag. 8. Ornitólogos de ocho comunidades y tres países harán el censo otoñal del Refugio de Rapaces.

El Adelantado de Segovia. Pag. 10. Nueva edición del censo de aves en las Hoces del Riaza.

<https://www.eladelantado.com/provincia-de-segovia/nueva-edicion-del-censo-de-aves-en-las-hoces-del-riaza/>

7 noviembre 2023

<https://cadenaser.com/audio/1699357845679/>

13 noviembre 2023

<https://www.youtube.com/watch?app=desktop&si=m2l3tKWU-i0hPGmd&v=9Gc5f2PcbRU&feature=youtu.be>

15 noviembre 2023

<https://www.elnordestedesegovia.es/?view=article&id=370:el-secretario-general-de-adena-inaugura-el-monumento-en-homenaje-a-fidel-jose-fernandez-y-fernandez-arroyo>

16 noviembre 2023

<https://www.diariodelaribera.net/hemeroteca/comarca/seconfirmaabajaenelnumerodebuitresdelashocesdelriaza/>

<https://www.eldiasegovia.es/noticia/z6dd3b6ee-e43d-145e-9482bf1758062987/202311/sigue-bajando-el-numero-de-buitres-censados-en-hoces-de-riaza>

<https://www.elnordestedesegovia.es/actualidad/374-la-41a-edicion-del-censo-de-otono-en-las-hoces-del-riaza-confirma-una-tendencia-a-la-baja-en-el-numero-de-buitres>

RESUMEN

Los días 11 y 12 de noviembre de 2023 tiene lugar el XLI censo de vertebrados que abarca los Refugios de Rapaces de Montejo y del embalse de Linares, el Parque Natural y la ZEPA de las hoces del Riaza y zona próximas, con una amplia cobertura en la que han participado 83 naturalistas procedentes de 12 provincias españolas de 6 Comunidades Autónomas diferentes, y de Italia y México, y coordinados por Juan José Molina Pérez.

ESPECIES DETECTADAS

Se han detectado 93 especies de aves, 7 de mamíferos, 1 de anfibios, 1 molusco y 3 de insectos.

AVES

Se han registrado 93 especies de aves distinguiendo entre 14 especies de rapaces, 23 no rapaces y no paseriformes y 56 de paseriformes.

Aves Rapaces

Buitre leonado (*Gyps fulvus*)

Se han registrado **846** buitres el sábado y **775** el domingo. Se constata que durante la noche y antes del amanecer, han abandonado los posaderos bastantes buitres. Son peñas, más o menos, orientadas hacia el W, dirección de la que procedía las rachas fuertes de viento. No se ha visto que, en otras peñas más resguardadas haya aumentado el número de buitres, ni tampoco parece que fuese probable que hayan ido a otros parajes que no se controlaron el sábado, puesto que se encontraban en dirección a contra viento y que era noche cerrada, con cielo cubierto y sin luna, con lo que lo más probable es que se hubiesen resguardado en los páramos o zonas arboladas más abrigadas.

Para el conteo se ha hecho una estimación cogiendo los valores mayores del sábado y sumando aquellos que solo se hayan censando el domingo, dando como resultado una estimación de **937** buitres, entre ellos 12 jóvenes del año. Se ha notado un descenso notable con respecto a los últimos años. También se constató que no hubiese habido un aporte extraordinario en comederos de zonas próximas que hubiera supuesto un posible desplazamiento de un importante contingente de ejemplares a otras zonas.

	PARAJES	Sábado 11	Domingo 12
1	Peñalba	133	108
2	El Reloj	0	0
3	Barranco y Reguerillo del Boquerón	7	
4	La Carceleja (Barranco de la Fuente)		0
5	Presa Después Derecha (PDD) (El Caramelón)	0	1
6	Presa Después Izquierda (PDI) (Peña Inclinada)	62	65
7	La Catedral (Solteros Derecha) (SD)	2	2
8	Los Poyales (Solteros Izquierda) (SI)	144	142
9	Donde Entra la Carretera (DELC)		10
10	Viaducto Antes Derecha (VAD) (Beticuerpo)	79	53
11	Barranco de Valtejo (margen derecha)		0
12	Viaducto Despues Izquierda (VDI)	33	27
13	El Campanario	10	6
14	La Raya	9	9
15	Las Torcas	35	29
16	El Corralón	6	3
17	Valugar margen derecha		0
18	Valugar margen izquierda	23	
19	Peña Cuervo	59	19
20	Circo del Águila	1	3
21	2º Cañón margen derecha		0
22	2º Cañón margen izquierda		21
23	Peña Fueros derecha	0	0
24	Peña Fueros izquierda	0	0
25	Valdecasuar margen derecha 4		
26	Valdecasuar margen derecha 3		1
27	Valdecasuar margen derecha 2		0
28	Valdecasuar margen derecha 1		0
29	Valdecasuar margen izquierda 4		6
30	Valdecasuar margen izquierda 3		52
31	Valdecasuar margen izquierda 2		0
32	Valdecasuar margen izquierda 1		0
33	La Calderona	1	1
34	Peña La Zorra	71	77
35	La Hocecilla		5
36	Peña Grillo	0	
37	Peña La Graja	0	
38	Peña Portillo/Cueva Tía Saturnina	66	45
39	Peña Rubia	52	41
40	P.C.T.R.		0
41	Barranco de Covanegra		0
42	Covanegra Río		
43	Barranco de Pardebueyes		0
44	Barranco de Valdebejón		0
45	Las Torres		0
46	Barranco de la Retuerta	0	
47	Barranco de San Andrés	0	
48	Peña Rosa	0	
49	Peña Flor (Fuentenebro)	0	0
50	Comedero de Campo de San Pedro	4	
51	Vallunquera/Vallunquera 2	27	49
52	Sabinas de Campillo	21	
53	Charcas de Villalba de Duero	0	0
54	Barrancón de Los Callejones (Carlanco)		
55	Carretera de Hornuez	1	
		846	775
	TOTAL ESTIMADO		937

Tabla 3. Resultado por peñas

Se han registrado 5 buitres que portaban anillas, tres en Los Poyales y dos en Peña la Zorra, de los cuales solo se han podido leer las de Peña la Zorra.

PC2 amarilla en pata derecha 11/11/23 en Peña La Zorra (*Juan Miguel Velasco de Miguel, Juan Diego Martín Bermejo, Manuel Andrés Moreno*). Visto de nuevo al día siguiente en la misma peña a las 10:15.

“Se trata de un viejo conocido visto múltiples veces”, fue anillado en el Comedero de Montejo, el 11 diciembre de 2013, y datado como ejemplar adulto en ese momento” (*Félix Martínez Olivas*).

Taxon: Gyps fulvus
Fecha Captura (dd/MM/YYYY): 11/12/2013
Localidad: MONTEJO DE LA VEGA DE LA SERREZUELA, SEGOVIA **Coordenadas:** 41°32' N / 3°37' W
Sexo: Desconocido o no anotado
Edad: Nacida hace más de 4 años (Euring A)
Otro: PYRRHOCORAX/G.BLANCO
Oficina de anillamiento. Estación Biológica de Doñana

MMS5 amarilla en pata izquierda 12/11/23 a las 10:00 en Peña La Zorra (*Juan Miguel Velasco de Miguel, Juan Diego Martín Bermejo, Manuel Andrés Moreno*).

Taxon: Gyps fulvus
Fecha Captura (dd/MM/YYYY): 04/03/2020
Localidad: TARTANEDO, GUADALAJARA **Coordenadas:** 41°1' N / 1°55' W
Sexo: Macho
Edad: Nacida antes del presente año (Euring 4) **Otro:** El individuo también porta un emisor GPS
Oficina de anillamiento. Estación Biológica de Doñana

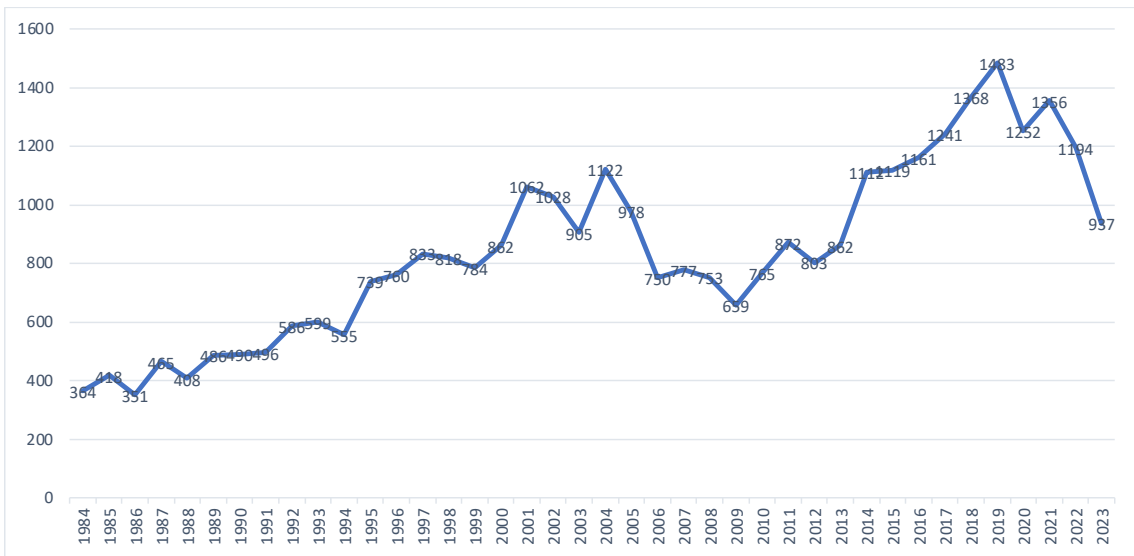


Tabla 4. Número de buitres registrados en los censos de otoño

Búho real (*Bubo bubo*)

Se registra un mínimo de 12 ejemplares, distinguiendo 8 detectados el sábado y un mínimo de 10 el domingo, en la que coinciden algunas localizaciones, por lo que seguramente sean los mismos individuos. Peña Rosa y Sabinas de Campillo, son las localizaciones donde se detectan búhos que no coinciden en territorio y tiempo con los demás, de ahí la estimación de un mínimo de 12 ejemplares.

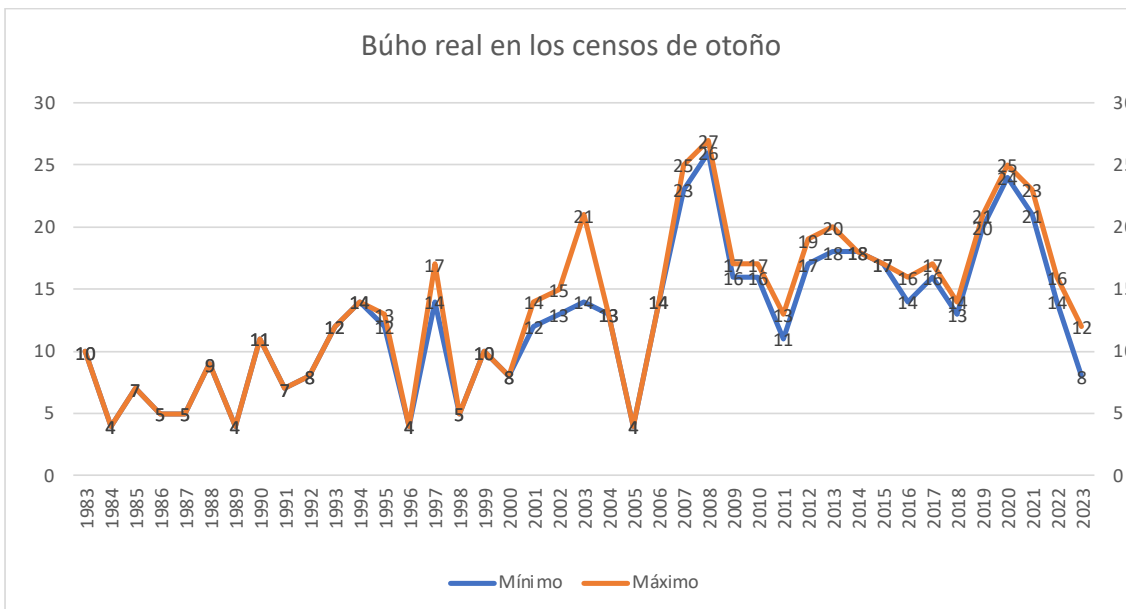


Tabla 5. Búhos registrados en los censos de otoño

BÚHO REAL, FASES LUNARES Y CLIMATOLOGÍA

Este año tuvimos luna nueva que se ocultó el sábado a las 16:57 y salió a las 6:56 del domingo. Estuvo bastante nublado toda la noche, con temperaturas muy elevadas para la época del año. Mínimas de 11 °C.

Buitre negro (*Aegyptius monachus*)

Registrado el sábado por 8 equipos, seguramente 8 ejemplares distintos y 4 más registrados por la mañana fuera del horario del censo (no se anotan en la tabla). Registrado el domingo por 6 equipos, posiblemente 8 buitres negros distintos.

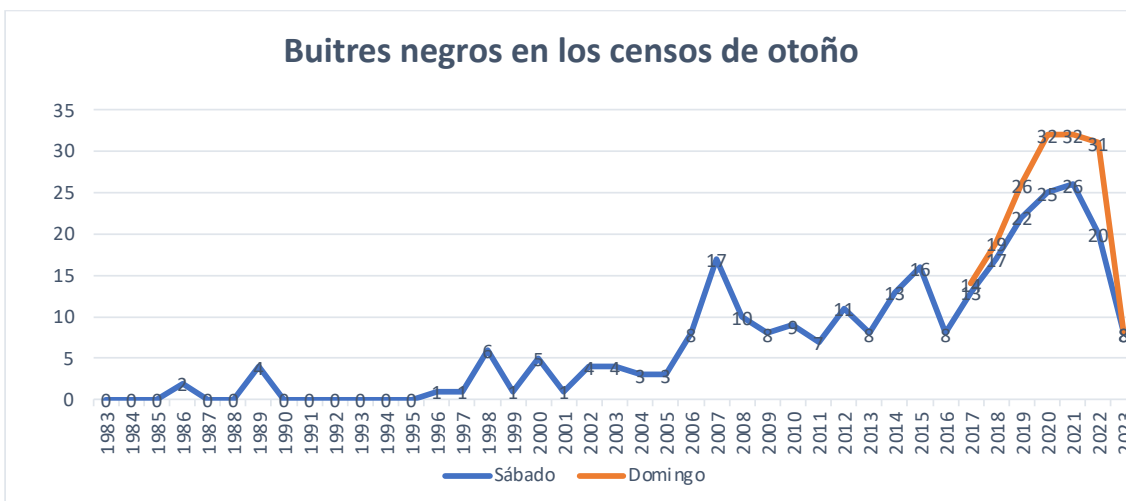


Tabla 7. Buitres negros detectados en los censos de otoño

Águila real (*Aquila chrysaetos*)

Registrado por 5 equipos el domingo, posiblemente 5 águilas distintas, aunque el joven visto en Peña Rosa y Vallunquera podría ser el mismo.

Registradas por 8 equipos el domingo. Podría ser un mínimo de 5 águilas y seguramente un máximo de 8, aunque podrían ser más.

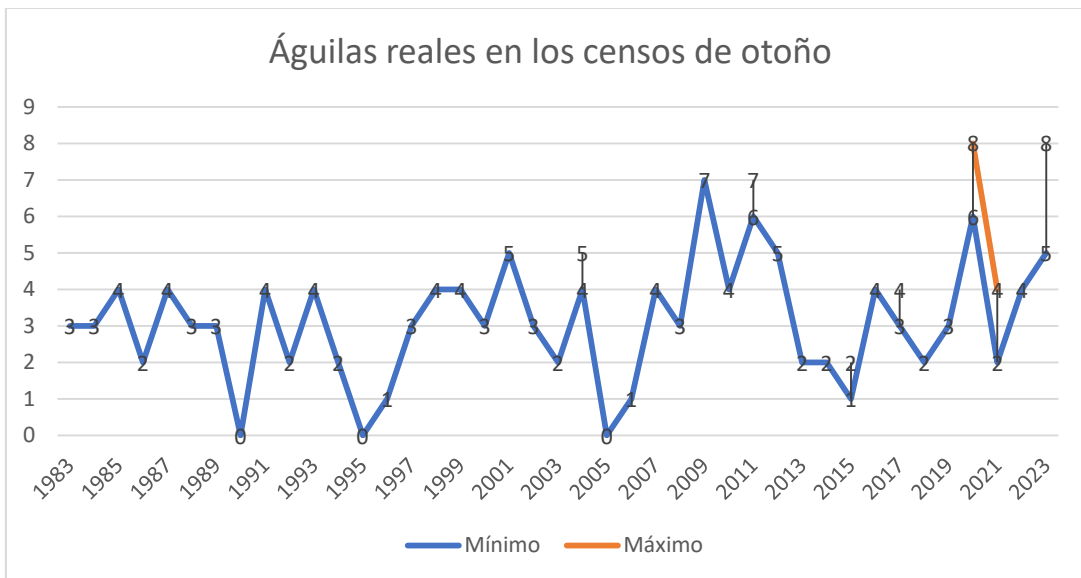


Tabla 8. Águilas reales estimadas registradas en los censos de otoño

Halcón peregrino (*Falco peregrinus*)

Registrado 2 ejemplares el sábado por 2 equipos. El domingo es anotado por 3 equipos. Teniendo en cuenta los territorios en los que se ha visto podrían ser 4 halcones distintos.

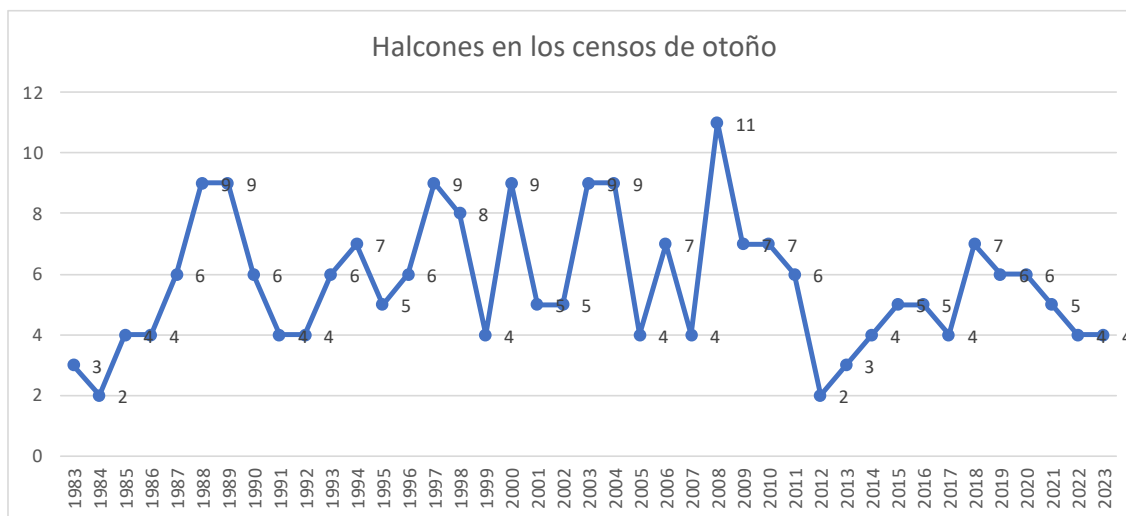


Tabla 9. Halcones peregrinos detectados en los censos de otoño

Cernícalo vulgar (*Falco tinnunculus*)

Registrado el sábado por 7 equipos, total 8 ejemplares. Registrado el domingo por 9 equipos, seguramente 7-8 ejemplares distintos.

Milano real (*Milvus milvus*)

Registrado el sábado por 9 equipos, seguramente 18 ejemplares distintos. Anotado el domingo por 16 equipos, con un total de 29 avistamientos, algunos avistamientos pueden corresponder a los mismos ejemplares en distintas ubicaciones.

Aguilucho pálido (*Circus cyaneus*)

Anotadas dos parejas distintas, una el sábado y otra el domingo, fuera de los horarios del censo. Las incluimos en la tabla.

Aguilucho lagunero occidental (*Circus aeruginosus*)

Registrado el sábado por 2 equipos, seguramente un mínimo de 12 aguiluchos. Registrado el domingo por un equipo, 13 ejemplares.

Azor común (*Accipiter gentilis*)

Avistado 1 ejemplar por un equipo el sábado.

Gavilán común (*Accipiter nisus*)

Registrado por 5 equipos el sábado, avistados 5 ejemplares distintos.

Registrado por 6 equipos el domingo, seguramente 5 ejemplares.

Busardo ratonero (*Buteo buteo*)

Registrado por 3 equipos el sábado, 5 ejemplares y 1 más fuera del horario del censo.

Registrado por 1 equipo el domingo, 1 ejemplar fuera del horario del censo pero lo incluimos en la tabla.

Esmerejón (*Falco columbarius*)

Registrado 1 ejemplar el sábado por 1 equipo.

Búho chico (*Asio otus*)

Registrado 1 ejemplar el sábado por 1 equipo.

RAPACES 2023	SÁBADO	DOMINGO
BUITRE LEONADO	847	775
BÚHO REAL	8	11
BUITRE NEGRO	8	8
ÁGUILA REAL	4-5	8-9
ÁGUILA PESCADORA	0	0
HALCÓN PEREGRINO	1	3
CERNÍCALO VULGAR	8	7-8
MILANO REAL	18	28
AGUILUCHO LAGUNERO	12	13
AGUILUCHO PÁLIDO	2	2
AZOR	1	0
GAVILÁN	5	5
BUSARDO RATONERO	5	1
ESMEREJÓN	1	0
BÚHO CHICO	1	0
MOCHUELO	0	0

Tabla 10. Número de rapaces detectadas

Mamíferos

Se ha detectado 7 especies de mamíferos

Zorro (*Vulpes vulpes*)

Detectados 2 ejemplares (uno el sábado y otro el domingo) por los mismos observadores en ubicaciones diferentes y muy distantes entre sí. Uno de ellos fue captado con una cámara de fototrampeo.

Jabalí (*Sus scrofa*)

Detectados por 6 equipos, con 8 ejemplares vistos el sábado y alguno más oído y, al menos 5 ejemplares el domingo, considerando que los señalados por el equipo de Peña Cuervo podrían ser los mismos.

Corzo (*Capreolus capreolus*)

Detectados entre 51 y 55 ejemplares el sábado, por 14 equipos distintos. Unos 59 ejemplares el domingo, señalados por 25 equipos.

Garduña (*Martes foina*)

Detectado 1 ejemplar el domingo.

Conejo (*Oryctolagus cuniculus*)

Detectado 1 ejemplar por 1 equipo.

Liebre ibérica (*Lepus granatensis*)

Detectados 4 ejemplares el domingo por 3 equipos distintos.

Ardilla roja o común (*Sciurus vulgaris*)

Detectado 1 ejemplar visto por 1 equipo.

Murciélagos

Detectados más de 28 ejemplares el sábado, por 8 equipos, y más de 19 el domingo, por 5 equipos. En ningún caso se identifican las especies, si bien se indican que son pequeños y medianos.

MAMÍFEROS	SÁBADO	DOMINGO
ZORRO	1	1
JABALÍ	>8	5
CORZO	~ 51-55	~ 59
TEJÓN	-	-
NUTRIA	-	-
GARDUÑA	-	1
CONEJO	1	-
LIEBRE IBÉRICA	-	4
MUSARAÑA	-	-
MURCIÉLAGOS	>28	>19

Tabla 11. Número de mamíferos detectados cada día del censo

AVES NO RAPACES Y NO PASERIFORMES

Se han identificado 23 especies.

NO RAPACES Y NO PASERIFORMES	*Fuera del horario del censo	
	Nº EQUIPOS QUE DETECTAN	
ESPECIE	SÁBADO	DOMINGO
GARZA REAL	4/2*	7/1*
GARCETA COMÚN	0	0
GARCETA GRANDE	0	0
CORMORÁN GRANDE	3/1*	4/1*
ZAMPULLÍN COMÚN	1	1/1*
SOMORMUJO LAVANCO	2	0
CERCETA COMÚN	1*	1*
ÁNADE AZULÓN	6/1*	5/1*
PATO CUCHARA	1	0
PERDIZ ROJA	0	6
RASCÓN EUROPEO	1	4
GALLINETA O POLLA DE AGUA	0	0
FOCHA COMÚN	3	0
GRULLA COMÚN	0	0
AVUTARDA	0	0
AVOCETA	0	1*
AVEFRÍA	1	1/1*
ANDARRÍOS GRANDE	1/1*	1/1*
ANDARRÍOS CHICO	1/1*	0
GAVIOTA REIDORA	1*	0
GAVIOTA SOMBRÍA	1?	5**
ORTEGA	0	0
PALOMA TORCAZ	7	14
PALOMA ZURITA	1	1
PALOMA BRAVÍA/DOMESTICA	2	11
TÓRTOLA TURCA	1*	0
MARTÍN PESCADOR	1	4
PITO REAL	5	11
PICO PICAPINOS	2	4

Tabla 12. Número de equipos que detectan cada especie.

Aves acuáticas en el embalse**Sábado 11**Censo del embalse de Linares del Arroyo (*José Luis López Pozuelo*):

Entre Boceguillas y Maderuelo, 1 ratonero.

Nivel del embalse 908,5 m. El nivel de rebosado es 915,3m.

9:50 Temperatura 13°C, viento del W, nubes bajas. Oído andarríos grande, ruiseñor bastardo.

10:22. 4 ánades azulones y 1 garza real por la presita.

10:26. Por la Alameda del Chorrillo 3 cormoranes grandes, 136 azulones, pareja de cercetas comunes, 1 gaviota reidora adulta.

10:32. 36 azulones y 2 garzas reales frente a la Ermita de la Vera Cruz.

10:41. Cormorán grande ad. Viene desde embalse arriba, se posa por la reclusa de Carralanga.

Entre el primero y segundo barranco de los quejigos las lluvias de octubre provocaron un hundimiento del camino que no deja pasar a los coches, tengo que darme la vuelta y salir a la carretera SG-945 por Vallunquera.

Domingo 12

11:15 (*Jorge Remacha Lorenzo, Alberto Remacha Medina*).

Avoceta	1	Lavandera blanca	5
Cormorán grande	2	Jilguero	4
Ánade azulón	85	Andarríos grande	2
Cerceta común	5	Verderón común	1
Lúgano	8	Urraca	1
Bisbita pratense	1	Zampullín chico	1
Pinzón vulgar	10	Chochín	1
Pardillo	4	Agateador común	1
Corneja	1	Alondra común	1
Garza real	2	Ratonero	1

Aves acuáticas en las charcas de Villalba de Duero

Sábado 11

Cuchara común	1	Cormorán grande	7
Zampullín chico	5	Garza real	1
Focha común	3	Aguilucho lagunero	8-2-11

Domingo 12

Zampullín chico	13	Garza real	2
Rascón europeo	1	Aguilucho lagunero	13
Cormorán grande	23	Martín pescador	1

Aves passeriformes

Se han detectado 56 especies.

PASERIFORMES		
	SÁBADO	DOMINGO
COGUJADA COMÚN	0	0
COGUJADA MONTESINA	1	7
TOTOVÍA	1	1
ALONDRA COMÚN	0	3/1*
AVIÓN ROQUERO	12	12
BISBITA PRATENSE	2	4/1*
BISBITA CAMPESTRE/DE RICHARD ???	0	1
LAVANDERA CASCADEÑA	1	3
LAVANDERA BLANCA	4/1*	12/1*
CHOCHÍN	2	5/1*
ACENTOR COMÚN	0	1
PETIRROJO	11	17
COLIRROJO TIZÓN	4/1*	5
TARABILLA COMÚN	0	4
ROQUERO SOLITARIO	1	1/1*
MIRLO COMÚN	12/1*	17
ZORZAL REAL	0	0
ZORZAL COMÚN	0	2
ZORZAR ALIRROJO	0	2
ZORZAL CHARLO	2	0
CETIA RUISEÑOR	6/1*	9
CURRUCA RABILARGA	0	1
CURRUCA CAPIROTADA	1	4
CURRUCA CABECINEGRA	0	0
MOSQUITERO C/IBÉRICO	3/1*	6
REYZUELO LISTADO	2	4
MITO	3	6
HERRERILLO CAPUCHINO	0	1
HERRERILLO COMÚN	1/1*	5
CARBONERO COMÚN	1*	5
TREPADOR AZUL	0	1
AGATEADOR COMÚN	2	4/1*
ALCAUDÓN REAL	0	2
ARREDAJO	0	1
RABILARGO	3	2/1*
URRACA	2	2/2*
CHOVA PIQUIRROJA	12	19
GRAJILLA	2	11
CORNEJA NEGRA	6	6/1*
CUERVO	8	20
ESTORNINO PINTO	0	1
ESTORNINO NEGRO	5	7
GORRIÓN COMÚN	1?	1
GORRIÓN MORUNO	0	0
GORRIÓN MOLINERO	0	1
GORRIÓN CHILLÓN	4	0
PINZÓN VULGAR	7	16/1*
PINZÓN REAL	0	0
VERDECILLO	0	3
VERDERÓN COMÚN	0	6/1*
JILGUERO	8	17/1*
LÚGANO	2/2*	4/1*
PARDILLO	3	10/1*
ESCRIBANO SOTEÑO	0	1
ESCRIBANO MONTESINO	2	8
TRIGUERO	2	3

Tabla 13. Número de equipos que detectan los distintos passeriformes. Con *se indican los avistamientos fuera del horario del censo.

REPTILES

No ha habido ninguna cita de reptiles.

ANFIBIOS

Solo se ha registrado una cita de anfibios, correspondiente a un sapo corredor.

Sapo corredor (*Epidalea calamita*)

Sábado 11

18:50 1 visto y fotografiado por el equipo de La Catedral. (*Jorge Remacha Lorenzo, Alberto Remacha Medina*).

INVERTEBRADOS

Potomida litoralis

En Milagros, en la ribera del río Riaza, 1 valva de este molusco que es especie autóctona. El sábado 11. (*Javier Basset Izquierdo, Ángela Alcañiz González*).

Lycaena flaeas

1 ejemplar, por El Casuar cerca de los vagones de tren, el domingo 12 sobre las 10:00 (*José Luis Armendáriz Sanz, Fco. Jesús Fernández Herrera*).

Vespa cabro

Por El Casuar cerca de los vagones de tren, varios ejemplares por las coscojas, el domingo 12 sobre las 10:00 (*José Luis Armendáriz Sanz, Fco. Jesús Fernández Herrera*).

Macroglossum stellatarum

Sábado 11 a las 14:65, en una caseta en el mirador de la presa examina los agujeros de los ladrillos. (*José Luis López Pozuelo*).

COMUNICADO POSTERIOR AL CENSO DE OTOÑO DE 2024

1. Empezando por la información sobre el XLII Censo de Otoño dar las gracias todos/as los/as participantes que, una vez más, han hecho un trabajo magnífico. Un censo con temperaturas agradables, algo poco habitual en este sufrido censo, y con unos resultados ajustados a lo esperado, con **1.235 buitres contabilizados al atardecer y 1.222 al amanecer**. Éstas son las cifras que entendemos deben ser el resultado habitual, ya que la población reproductora cuenta con unas 600 parejas, según los datos del seguimiento llevado a cabo este año por WWF, los Agentes Medioambientales de la Junta de Castilla y León y naturalistas del Fondo, a quienes quiero agradecer muy especialmente su implicación, así como invitar al resto a que se sume a estos seguimientos, intentando con ello mantener vivo el estudio que comenzó nuestro añorado Dr. Fidel José Fernández y Fernández-Arroyo.



Foto: © Antonio Ruiz.

Además de los buitres leonados, a falta del gran trabajo que está realizando José Luís Armendáriz revisando todos los informes parciales y realizar el informe final, podemos destacar un par de avistamientos. Uno es un **águila culebrera**, especie migratoria y rara para esta época del año. Revisando las Hojas Informativas de Fidel José, se trata de la cita más tardía para el área de estudio. Y como solía decir Fidel José, el refugio siempre guarda sorpresas nuevas, y a pesar de lo amplio del estudio y la gran cantidad de vertebrados ya registrados, ya podemos sumar otro más a la lista, con la aparición de un **macho montés**.



Foto: © Antonio Ruiz.

Por último, destacamos de este censo otro hallazgo más dramático, como es el cuerpo sin vida de un vecino de El Espinar, que desapareció en verano de Moral de Hornuez.

Deseamos que, aunque haya sido duro para la familia el fallecimiento, esperamos que al menos puedan descansar gracias al hallazgo y dar su debida despedida a su familiar.

2. Aprovechando este encuentro especial que supone el Censo de Otoño, aprovechamos para hacer la presentación y sacar a la luz, el trabajo que nos marcamos como objetivo en la Asamblea General del Fondo del año pasado, que era la edición de un libro homenaje a Fidel José, que se ha titulado **“El matemático que contaba buitres”**, consta de 315 páginas con anécdotas, imágenes, ilustraciones, poemas... gracias la colaboración de más de 50 personas y con el prólogo de Odile Rodríguez de la Fuente.



Foto: © José Román.

Gracias a la Fundación Oxígeno y a WWF España, hemos podido editar 500 libros, de los cuales ya se han distribuido casi 300 y se pueden conseguir por 15€ en la tienda del Museo Nacional de Ciencias Naturales de Madrid, donde se hará una nueva presentación el día 18 de febrero de 2025, y también en la Casa del Parque de Montejo a cambio de una donación para el Fondo de 12€ para los/as socios/as y 15€ para el resto. Aprovecho para recordar que para hacerse socio/a, solo hay que rellenar el siguiente formulario (no hay cuota alguna) <http://fondo-montejano.buitres.org> o <https://forms.gle/yUYqdcilcGYcin9p7>.

Deseamos fervientemente que os guste el libro, que lleva detrás un gran esfuerzo y pedimos disculpas por algunas erratas que ya hemos detectado y que esperamos reflejar pronto en una hoja que se pueda añadir al libro, y que nos podréis solicitar (avisaremos cuando esté).

3. Por último comentar que el domingo 10 de noviembre, tuvo lugar la Asamblea General Ordinaria y Extraordinaria del Fondo para el Refugio de las Hoces del Riaza. Antes de dar comienzo la asamblea, tuvimos como sorpresa la visita de Odile Rodríguez de la Fuente, quién tuvo la oportunidad de conocer brevemente el Refugio que fundó su padre hace 50 años y algunas curiosidades sobre los rodajes del Hombre y la Tierra ahí, acompañada por el presidente del Fondo. Ella manifestó su agradecimiento e intención de volver a conocer el espacio natural con más tiempo, y terminó su visita con una foto de grupo, con los/as Montejanos/as.

En resumen, en la asamblea de trataron los siguientes temas:

- a. La continuidad de los seguimientos que se han puesto en marcha de nidificación de buitre leonado y cigüeña blanca. Deseamos la implicación de cuantos más voluntarios, pues este es el principal objetivo de la asociación, mantener vivo el seguimiento que durante tantos años lideró nuestro añorado Fidel José. Esto versa en nuestros estatutos. Este año intentaremos hacer el censo de parejas de buitre leonado manteniendo la numeración que utilizaba Fidel, si fuera posible, para poder así tener un largo histórico de muchos de ellos.



Buitre leonado en Campo de San Pedro. Foto: © Ivano Motta.

b. También se comentó la participación del Fondo en los foros de trabajo de la Carta Europea de Turismo Sostenible, a lo que se incorpora José Luís Armendáriz, en sustitución del presidente, para repartir el trabajo. Muchas gracias José Luís por tu gran trabajo en esto, así como en la elaboración de los informes y esa disposición total.

c. El Director del Parque Natural, socio del Fondo, un gran apoyo y un inigualable gestor del espacio natural, nos anunció que a finales de año se jubilará de su puesto, lo que echaremos mucho de menos, aunque sabemos que seguirá colaborando con nosotros. Ha dejado huella del buen trabajo que ha hecho y ha dejado abierta una vía de colaboración y comunicación, que será difícil de truncar.

Gracias Rafa!!! Y enhorabuena por tu bien merecido descanso.

d. Recientemente el Ilmo. Alcalde de Montejo de la Vega de la Serrezuela, D. Luís Moral, nos ha comunicado que ya está aprobado el **nombramiento de D. Hoticiano Hernando, como Hijo Predilecto del pueblo y de Fidel José Fernández y Fernández- Arroyo, como Hijo Adoptivo**. Está pendiente la celebración oficial, en la que se entregarán sendas placas a sus familiares. **Avisaremos cuando esté confirmada la fecha.**

e. Ese nombramiento es el paso previo a la aceptación del Ilmo. Ayuntamiento de Montejo, del proyecto presentado por el Fondo, para la construcción de un **espaciomuseo** dedicado a la memoria de Fidel José, donde se alberguen todos los documentos que durante 47 años custodió con gran afán y donde está reflejada la historia completa de este espacio natural, que es lo que le da esa magia que lo hace único.

4. Una vez pasados los días del Censo de Otoño, el Fondo fue convocado para varias reuniones donde se debatieron los contenidos del futuro PRUG (Plan Rector de Uso y gestión) del parque Natural Hoces del Riaza. Hay que agradecer al Director del Parque, D. Rafael Marina, que cuente siempre con el Fondo y podamos participar de este documento de gestión donde estamos incluidos y que será posiblemente el primer PRUG aprobado en Castilla y León.

5. Pasado el Censo de Otoño, han sido varios los Medios de Comunicación, que se han hecho eco de la nota de prensa que se envió a los pocos días y se ha participado en varios programas de radio y televisión. Esta información, se va colgando en la web www.naturalicante.com, gracias al trabajo de Raúl González, a quién pertenece dicha web.

Si algo se ha olvidado, se seguirá informando, así como se informa habitualmente a los/as socios/as, a través del grupo de wasap, en el perfil de facebook, "Montejanos", www.naturalicante.com, etc.

Juan José Molina.
Coordinador del Fondo.
(25/11/2024)

DATOS PROVISIONALES DEL CENSO DE OTOÑO DE 2024

Sábado 9: 1.119 sumando las peñas que no se hicieron el sábado sería **1.324**

Domingo 10: 1.191 sumando las peñas que no si hicieron el domingo sería **1.232**

Todo ello sin tener en cuenta las variaciones que hubo de un día a otro en algunas peñas.

Rapaces: buitre negro (pernoctan en varios sitios), buitre leonado, águila real, halcón, búho real, gavián, aguilucho lagunero, cernícalo vulgar, ratonero, milano real, águila culebrera (se vio los dos días del censo), mochuelo, esmerejón, aguilucho pálido hembra, azor, búho chico, águila imperial ¿?? Y también encontramos muerto un avión común, bastante fresco. Otra especie sorprendente para estas fechas.

Otras aves destacadas: cigüeña, rascón, grullas, estornino pinto, picogordo y alcaudón real.

Mamíferos: destacan la abundancia de corzos y jabalís, otras especies citadas son, ratón de campo, topillos (2), cabra montés un macho, ardilla, zorro, liebre.

En lo que he ojeado no he encontrado referencias a reptiles o anfibios, que no quiere decir que no las haya.

También se han registrado, al menos, 7 buitres con anillas, de las que 6 proceden de las Hoces del Riaza y la séptima está pendiente de verificar porque puede haber un error de lectura.

José Luis Armendáriz.



Foto: © Nuria Álvarez-Acevedo Salán

INFORME SOBRE EL TURISMO RURAL EN LAS HOCES DEL RIAZA

Texto y fotos: José Luis Armendáriz Sanz

Fondo para el Refugio de las Hoces del Riaza

En la presentación del II Congreso Nacional de Turismo Experiencial celebrado del 6 al 8 de noviembre de 2024 se presenta bajo el lema **«El patrimonio como dinamizador y repoblador del territorio»** y nos recuerda el lema de la edición anterior **«Turismo y Cultura como ejes del Emprendimiento Local Sostenible»**, como eje de las actuaciones en materia turística.

En esta presentación añade que, según la Comisión Europea, por cada euro de valor añadido generado por el turismo, este aporta 0,56 euros adicionales a otros sectores económicos.

La **UNESCO** define el **Patrimonio Mundial** como el “conjunto de bienes culturales y naturales que hemos heredado de nuestros antepasados y que nos permiten entender y conocer la historia, las costumbres y las formas de vida hasta el momento actual. La base sobre la cual la humanidad construye su memoria colectiva y su identidad, lo que nos hace identificarnos con una cultura, con una lengua, con una forma de vivir concreta.”

Encontrar una forma de **revertir el proceso de despoblación que sufre la España rural es uno de los desafíos más importantes** a nivel nacional. El potencial del patrimonio como dinamizador del territorio es muy amplio, comenzando con que **el 80% del patrimonio cultural español se encuentra en el campo**. Y son los habitantes de estas zonas en los que está depositada la defensa y protección de este patrimonio.

Para que exista turismo es necesario que la gente pernocte, esto hace que además sean consumidores de otros servicios como los de restauración, compras u ocio. En las que entrarían visitas guiadas, talleres. Además de eso, debemos incidir en que es una oferta de experiencias tranquilas, rodeadas de naturaleza y patrimonio cultural y seguras, enclavadas en un entorno rural.

- El primer paso es que los habitantes de la zona sean conscientes del potencial que suponen los recursos que poseen. Recursos naturales, enología, patrimonio histórico, gastronomía. Lo que para ellos es una experiencia cotidiana, para el visitante puede ser algo atractivo y sorprendente.
- Implementar nuevas estrategias para llamar la atención del turista.
- El turista, además de desconectar, busca experiencias que pueda contar y compartir en redes sociales.
- Dotar de denominaciones icónicas a las distintas propuestas, destinos o experiencias. Como ejemplo, en las hoces del río Dulce, existe el mirador de Félix Rodríguez de la Fuente. Igualmente, las hoces del Riaza han sido escenario natural de varios capítulos de El hombre y la Tierra. Por qué no tener otro mirador de Félix Rodríguez de la Fuente, donde además, en las hoces del Riaza, existió una idea pionera de “turismo zoológico”

promovido por José Antonio Valverde con Félix, combinando la oferta de alojamiento con observación de bichos.

- Atender y fidelizar a los visitantes, que no turistas, a repetir su visita para disfrutar y consumir, otros productos turísticos que se ofrecen alrededor del Parque Natural.
- Formación de los agentes receptores de turismo: propietarios de casas rurales, establecimientos de restauración, guías, comerciantes para cumplir las expectativas de los turistas para ofrecer alojamientos ecológicos, eficientes y seguros aplicando buenas prácticas medioambientales y de seguridad e higiene en la manipulación de alimentos.
- Promover la interacción entre los distintos agentes para la cooperación e integración de sus productos y servicios en ofertas conjuntas.

Para poder afrontar el reto de ofrecer unas experiencias atractivas y dinamizar las actuales hay que:

- Conocer la oferta actual
- Descubrir el patrimonio del Parque Natural
- Identificar y destacar los valores de estos elementos del patrimonio, ya sean materiales o inmateriales.

Importancia de las pernoctaciones

Las pernoctaciones es el elemento diferencial entre el turista y el visitante. Una pernoctación implica la consumición de, al menos un servicio, mientras que el visitante puede pasar por la zona sin que su estancia reciba ningún beneficio económico tangible.

Castilla y León está a la cabeza en el número de turistas hospedados en alojamientos de turismo rural en España y la tercera comunidad en nivel de satisfacción.

Según datos de <https://es.statista.com/estadisticas/507611/alojamientos-de-turismo-rural-viajeros-en-espana-por-comunidad-autonoma/> en 2022 se alojaron 743.605 turistas en los 3.363 alojamientos de este tipo registrados en la comunidad.

Importancia de las visitas guiadas y controladas

Los receptores de turistas en las zonas rurales deben ser polivalentes, capaces de atender los servicios de alojamiento, de restauración, e incluso de guías, para acompañar en rutas, actividades y facilitar los accesos a elementos de patrimonio como puedan ser las iglesias o museos locales. Esta polivalencia ayuda a que el turista se sienta seguro y acompañado durante su estancia.

Importancia de internet en el proceso de elección de destinos turísticos

Internet y las redes sociales tienen un papel destacado a la hora de elegir y planificar destinos. El turista rural busca información detallada de la zona, mapas, rutas, alojamientos, gastronomía, centros de interpretación, museos, folklore... y también las reseñas; para lo cual es necesario realizar una buena inversión en la difusión de esos valores que atraen al turista al que va dirigida nuestra oferta.

Lo más importante es renovar y controlar bien las redes sociales, puesto que operadores de reservas pueden “vampirizar” nuestra oferta.

Conocer las limitaciones propias de la zona

Uno de los grandes condicionantes de los alojamientos rurales es la estacionalidad, limitada a los fines de semana, festividades y el periodo estival. Supeditada además a la climatología. Esto hace que la explotación de los establecimientos de turismo rural no suponga el único recurso de ingresos de las familias que las regentan, aunque pueda ser el principal.

Basado en un estudio del meteorólogo Javier Cano con los valores tomados entre 1961 y 1985 (25 años), en la zona del parque se producen al año una media de:

- **26 tormentas**
- **112 días de lluvia.**
- **17 nevadas**
- **12 días con niebla.**

Amanecen 90 días con escarcha y se registran temperaturas mínimas de $\leq -5^{\circ}$ C en 16 días al año, y alrededor de 0° C en 82 días al año, además de fuertes vientos en las zonas no resguardadas, páramos y estepas cerealistas.

Con estos datos, la concentración de visitantes en fines de semana y las restricciones en época de reproducción en algunas rutas y menos horas de luz en los meses de invierno, hace que debamos pensar que la oferta de experiencias al aire libre pueda crear una oferta limitada y que hay que potenciar con alternativas complementarias.



Las condiciones meteorológicas adversas también ofrecen imágenes espectaculares

Conocer el perfil del consumidor de turismo rural

Desde la realización del primer informe sobre el turismo en las hoces del Riaza, el número de visitantes y turistas que optan por el entorno rural ha aumentado considerablemente, al igual que la oferta de servicios turísticos, alojamiento y restauración se ha ido adaptando a las necesidades y demandas de estos consumidores. Sin embargo, la tipología del consumidor de turismo rural es prácticamente la misma, aunque aumentando por arriba el rango de edad.

Por otro lado, con la aparición de las redes sociales y la inmediatez de información que se puede emitir y recibir a través de los smartphones, los destinos y productos y servicios turísticos están continuamente sometidos a exposición, evaluación y críticas.

Tipología del consumidor de turismo rural:

- Parejas, con o sin hijos, de entre 25 y 45 años (en la actualidad este rango se ha ido ampliando por la zona de mayor edad), y en menor proporción jóvenes entre 18 y 25 años.
- Para el turista internacional la edad oscila entre 35 y 64 años, con una estancia media de 5 días y viajan en familia o en pareja.
- Proceden del medio urbano, generalmente de grandes ciudades y tienen un nivel social medio/medio-alto.
- Se interesan por el entorno, el núcleo, el arte, la gastronomía, etc.
- Realizan excursiones fáciles, no excesivamente lejanas y sin riesgo físico.
- Demandan una oferta complementaria: alquiler de bicicletas, paseos a caballo, piragua, senderismo, etc.
- Se interesan hacia todo tipo de actividades socioculturales y deportivas que de manera colectiva se organicen en el núcleo rural.
- Estancias medias entre 7 y 15 días en periodo vacacional y estancias más cortas concentradas en fines de semana, Semana Santa y puentes.
- La planificación se hace a través de internet, y la reserva o bien por vía internet, o contacto directo con el propietario tras informarse sobre el destino.



Castillo de Montejo de la Vega de la Serrezuela

Elementos más valorados por el turismo rural en España

- **Oferta complementaria.** Compuesta por rutas, gastronomía, folklore, artesanía...
- **Atención al cliente.** El trato con el cliente es fundamental, en las valoraciones de los servicios de alojamiento y restauración es lo que primero suele calificarse.
- **Ambiente familiar del entorno.** Aporta seguridad, tranquilidad y fomenta la desconexión y la integración en el medio.

Promover ofertas con buena relación coste/beneficio

Debido a que el turismo rural no es un turismo masivo y está fuertemente condicionado por la estacionalidad y estancias cortas, realizar inversiones para crear alojamientos y ofertas turísticas deben estar bien estudiadas y planificadas, e implican cierta formación y profesionalidad para que estas inversiones sean recuperables y rentables a corto y medio plazo. Por lo tanto hay que estudiar ofertar productos y servicios que no impliquen una gran inversión al principio, e ir ampliando o variando, según la respuesta de los clientes a estas ofertas.

En algunas fases del turismo rural se ofrecían alquiler de quads, rutas 4x4, rutas en burros, matanza del cerdo, puéting, tirolinas, etc., que, debido a las necesidades de mantenimiento, monitores especializados, limitaciones en los caminos, exigencia de las nuevas normativas en la manipulación de alimentos, bienestar animal y otras, estas ofertas han desaparecido.

En cambio, surgen nuevas actividades que, con pequeñas inversiones están siendo demandadas por turistas y visitantes: alquiler de bicicletas, avistamiento de aves, observaciones astronómicas, talleres de fotografía en la naturaleza, alquiler de *hides* fotográficos, catas de vinos, jornadas gastronómicas, talleres de cocina, visitas a productores alimentarios con catas y degustaciones (queserías, cervezas artesanas, embutidos...), visitas al patrimonio (iglesias, construcciones singulares, museos etnográficos...) y otros, en función de la singularidad de los valores de la localidad receptora de turistas.

Impacto del turismo

Como respuesta a algunos puntos del plan de actuación del CETS, señalo algunos posibles impactos del turismo con estas actuaciones y añadiendo otras más.

- **Fomentar la continuidad de los usos ganaderos tradicionales**
En la actualidad existen en la zona, al menos, dos rebaños de ovejas en régimen extensivo. Esta actividad afianza el concepto de rural y aporta un valor añadido a la zona, así como la de los productos agroalimentarios derivados.



Rebaño con el pastor y los perros de trabajo, mastines y careas

- **Consolidación y puesta en valor de las ruinas de la iglesia y entorno arqueológico del Casuar**
La iglesia del Casuar es uno de los lugares icónicos del Parque Natural y visita, casi, obligada. Alrededor de ella hay una historia apasionante y muchos detalles que el visitante debe conocer.
Visitar <https://www.naturalicante.com/mochila/Montejo/Hojas-Inf-Censo/circular+informativa+25+otono+2020.pdf> pag. 34 a 36.
- **Gestión del muladar y del observatorio ornitológico en Maderuelo**
Los observatorios de aves facilitan los avistamientos de aves y marcan unos puntos de referencia para los visitantes de la zona, ya sean expertos o profanos en la materia.

- **Impacto en la fauna**

Uno de los principales requerimientos para algunos animales es la tranquilidad, la mayoría de las aves son muy sensibles a las molestias, sobre todo en época de cría, donde el abandono de los nidos provocado por asomarse a cortados, perros sueltos o transitar de manera ruidosa, siempre han ocasionado pérdidas de puestas. Las limitaciones de visitantes, cartelería y vigilancia adecuada, y desvío de algunas rutas han contribuido a minorar este problema.

- **Promoción y gestión de las rutas MBT. Incluir la incorporación de nuevas rutas**

La bicicleta resulta un medio de transporte silencioso y no contaminante, y ofertar rutas es un buen aliciente para el viajero, sobre todo si puede alquilar bicicletas en el destino. Por otro lado, también están los ciclistas deportivos que apenas muestran interés en los valores que contiene el parque y que, en muchos casos promueven rutas extremas circulando a altas velocidades y utilizando los espacios naturales como simples lugares de paso.

Uno de los conflictos que ha surgido recientemente es el de los pastores con los ciclistas. El pastor está desarrollando su trabajo con perros, bien como guías para el ganado, o bien para la protección contra el lobo. Donde esto ocurre, no son pocas las denuncias y enfrentamientos entre ciclistas y pastores por estas situaciones, y esto es algo que hay que tener en cuenta y poner en aviso a los ciclistas para evitar situaciones de conflicto.

- **Infraestructura para el turismo ecuestre en Maderuelo. Construcción de un corral**

Oferta muy interesante ya que se trata de uno de los medios de transporte más antiguos. El ofrecer un lugar de descanso y guarda para los animales permite a los turistas disfrutar y consumir servicios y productos locales.

- **Creación de paquetes turísticos. Experiencias turísticas**

Es importante que se involucre todos los agentes locales, la puesta en conjunto de sus productos y servicios generarán más beneficios y ventas de estos, que ofertarlos sueltos. Además, esto facilita la elección del cliente, que puede conseguir una contratación más accesible a los mismos.

- **Acreditación de establecimientos turísticos como puntos de información del Parque Natural**

Esto es algo totalmente necesario. Si bien internet es la fuente por la que se orientan los turistas, guías, mapas y folletos deben estar a disposición de los clientes de los establecimientos de la zona.

- **Promoción, visibilización y comercialización de productos agroalimentarios locales**

El cliente de turismo rural busca lo auténtico de la zona, consumirá y adquirirá productos locales, porque es eso lo que busca. Los comercios y establecimientos de restauración deberán estar surtidos de estos productos para ofrecerlos a los visitantes, miel, morcillas, embutidos, vinos y cervezas artesanas son los principales valores gastronómicos de la zona.



Morcilla de Aranda

Para las actividades desarrolladas en el medio rural se acuñan distintas denominaciones como turismo activo, turismo de balnearios, turismo verde, deportivo o cultura, entre otras. Esto parece encorsetar o limitar un destino o una oferta a una actividad concreta. Una denominación más adecuada y en aquella en donde podemos encontrar algo más concreto que nos atraiga es el turismo de experiencias.

Las experiencias consisten en actividades de ocio, reconocibles, sugerentes y atractivas.

Experiencias:

Asociar algunas rutas a estas experiencias promoviendo la sinergia entre los agentes locales para que se impliquen en la oferta conjunta de estas experiencias.

- **Experiencia meriendas:** las “meriendas” en las bodegas pueden llenar el tiempo de ocio en las tardes de invierno. Esta oferta de experiencia en las bodegas excavadas en la tierra con degustación de chuletas, queso, clarete y otros productos pueden ser un buen atractivo para los turistas.



Vinos de bodegas Sanz

- **Experiencias Gastronómicas:** productos locales, vinos, cervezas artesanas, miel, morcillas, lechazo... Realización de jornadas gastronómicas que ensalcen productos locales, realizar catas de vinos y de cervezas y ofertar estos servicios en los alojamientos rurales de la zona.



Cervezas artesanas de Montejo de la Vega

- **Experiencia El hombre y la Tierra:** escenarios de los rodajes de la serie La fauna ibérica como los correspondientes al buitre leonado y al águila perdicera. Creación del mirador de Félix Rodríguez de la Fuente en la bajada al poblado del embalse, donde se ve la peña Beticuerpo, escenario natural de uno de estos rodajes.



Vista del viaducto y Beticuerpo, escenario de alguno de los rodajes del Hombre y la Tierra

- **Experiencia Cruce de caminos:** la iglesia del Casuar, se encuentra enclavada en una zona ya habitada unos 500 años a.C. con poblados celtas de la edad del hierro en las proximidades. Los puentes, a los que se les otorga un origen romano, sobre los que se construyeron el puente grande de Montejo y el de Maderuelo, junto con el del Casuar, del que solo queda el arranque del puente. Sugieren una posible vía romana con origen en Tiermes y otra que podía ir de Segovia a Clunia, siendo el valle del Riaza un posible

corredor natural relacionado con estas vías de acceso a *Rauda* (Roa de Duero) y sugerir visitar también estos destinos. Se deberían mejorar los paneles informativos añadiendo códigos QR para interpretar los elementos arquitectónicos destacados de lo que queda de la iglesia, e incluso, la historia del origen del monasterio que acogió este paraje.



Iglesia de San Martín de Casuar

- **Experiencia ecuestre:** está prevista la construcción de un corral en Maderuelo para la recepción de turistas a caballo. Aprovechar estas visitas para completar con ofertas de alojamiento y restauración además de alguna ruta por la zona.
- **Experiencia micológica:** publicitar y facilitar la solicitud de permisos para la recolección de setas en las zonas acotadas.



Los niscalos son abundantes en los pinares de los alrededores del Parque Natural

- **Experiencia sabinas centenarias:** el sabinar de Hornuez es un área recreativa con mesas y bancos en donde disfrutar de las espectaculares sabinas centenarias, así como de un monasterio de estilo barroco.



Sabinar de Hornuez con el monasterio al fondo

- **Experiencia astronomía:** explorar las posibilidades de crear una oferta de turismo astronómico, buscando puntos de observación cercanos a las poblaciones del parque y que tengan buenos accesos y mínima contaminación lumínica. Ver el ejemplo en www.astrotiermes.es
- **Experiencias taller de fotografía:** el otoño y la primavera son épocas propicias para la realización de talleres fotográficos. Estos se suelen realizar implicando pernотaciones servicios de restauración.



Taller de fotografía impartido por Jorge Sierra

- **Experiencias ornitológicas:** paseos por las rutas del parque y avistamiento de aves observatorio proyectado en Maderuelo.



El buitre leonado es la especie más icónica del Parque Natural

- **Experiencia románico y medieval:** la comarca cuenta con un patrimonio muy interesante y que puede despertar las inquietudes de los visitantes. Es necesario potenciar las visitas a estos recursos como son: la iglesia de San Martín del Casuar, la ermita de la Veracruz, la iglesia de Santa María, iglesia de San Miguel, plaza de San Miguel.

Propuestas

Para llevar a cabo estas propuestas de experiencias es necesario:

- Promover el contacto entre los distintos agentes, alojamientos, bodegas, establecimientos de hostelería, productores alimentarios... para crear y ofertar estos paquetes experienciales de manera conjunta y cooperativa.
- Dotar de espacios para utilizarlos a modo de centro de interpretación, como podrían ser para la iglesia del Casuar o el entorno monumental de Maderuelo. Como ejemplo, en la cercana localidad de San Esteban de Gormaz existe un Parque temático del románico con reproducciones a escala de templos representativos de este estilo ubicados en Castilla y León. Y en Zuzones existe un museo etnológico.
- Incluir, en los paneles y cartelería de los monumentos o parajes destacados, códigos QR para desarrollar contenidos.
- Asesoramiento y formación para los agentes turísticos.

Oferta actual de alojamientos y establecimientos de restauración en el P.N.

Maderuelo

<https://www.maderuelo.es>

Alojamientos

Hotel Boutique spa Capítulo XIII (Hotel ecológico y solo adultos)

Hotel Rural "El Secreto del Castillo"

Posada del Medioevo

Casa Rural Botica de Maderuelo

Casa Rural Aurora I y II

Rutas

La Rivilla

Senda del Arroyo y Mariparda

Paseo por la Vega

Sendas del parque natural Hoces del Río Riaza

Restauración

Restaurante Posada del Medioevo

Restaurante Mirador de los Templarios

Bar Veracruz

Valdevacas de Montejo

www.valdevacasdemontejo.es

Alojamientos

Albergue Sendas del Riaza

Rutas

Sendas de parque natural Hoces del río Riaza

Montejo de la Vega de la Serrezuela

www.monteiodelavega.es

Alojamientos

Casa rural "LA HUERTA"

Restauración

Bar El Arco

Bibliografía

- Acta de la reunión con el GRUPO DE TRABAJO para la revisión del desarrollo
- Armendáriz Sanz, José Luis. TURISMO EN LAS HOCES DEL RIAZA. 2015
- Armendáriz Sanz, José Luis. GESTIÓN DE LA CALIDAD Y DE LA SEGURIDAD E HIGIENE ALIMENTARIAS 2ª Edición. 2019. Ed. Paraninfo
- Armendáriz Sanz, José Luis. GASTRONOMÍA Y NUTRICIÓN 2ª Edición. 2019. Ed. Paraninfo
- Chico Luque. Luis Ángel. 1000 SENSACIONES PARA DESCUBRIR. El día de Valladolid 13 y 18 de agosto 2024.
- Valverde, José Antonio. Memorias de un Biólogo Heterodoxo. Volumen 1, Orígenes castellanos. Navegando en descubierta.
- Milio Balanzá, Isabel. DISEÑO Y COMERCIALIZACIÓN DE PRODUCTOS TURÍSTICOS LOCALES Y REGIONALES. Ed. Thomson Paraninfo.
- Milio Balanzá, Isabel. Cabo Nadal, Mónica. COMERCIALIZACIÓN DE PRODUCTOS Y SERVICIOS TURÍSTICOS. Ed. Thomson Paraninfo.
- Felipe Gallego, Jesús. GESTIÓN DE ALIMENTOS Y BEBIDAS PARA HOTELES, BARES Y RESTAURANTES. Ed. Thomson Paraninfo.
- Felipe Gallego, Jesús. HOSTELERÍA Y PRODUCTIVIDAD.
- TURISMO RURAL. N° 39
- Cano Sánchez, Javier. ESTUDIO CLIMATOLÓGICO DEL REFUGIO DE RAPACES DE MONTEJO DE LA VEGA. REVISTA DE METEOROLOGÍA. Marzo 1990
- TROFEO, CAZA Y CONSERVACIÓN. Marzo de 2005
- del Plan de Acción CETS en 2023 del Parque Natural Hoces del río Riaza
- Acta de la reunión con el GRUPO DE TRABAJO para la revisión del desarrollo del Plan de acción CETS en 2023 en el Parque Natural Hoces del Río Riaza
- www.toprural.com (actualmente esta página no existe)
- <https://www.andalucialab.org/blog/estudio-internacional-turismo-rural-espana-2/>
- <https://www.naturalicante.com/mochila/Montejo/Hojas-Inf-Censo/circular+informativa+25+otono+2020.pdf>
- <https://es.statista.com/estadisticas/507611/alojamientos-de-turismo-rural-viajeros-en-espana-por-comunidad-autonoma/>

Este documento se ha anexoado al dossier de candidatura para la renovación de la Carta Europea de Turismo Sostenible (CETS) en el Parque Natural.

CELEBRACIÓN DEL 50 ANIVERSARIO DE LA FIRMA DEL CONVENIO DEL REFUGIO, ORGANIZADO POR WWF ESPAÑA.

El día 30 de diciembre de 2024 cumplió medio siglo de historia el Refugio de Rapaces de Montejo, así como el Refugio de Linares del Arroyo, de la Confederación Hidrográfica del Duero. 50 años de la firma del convenio entre la Hermandad de Labradores de Montejo de la Vega de la Serrezuela y Adena, ahora WWF España.



Para conmemorar tan emblemática fecha y una cifra tan redonda, el pasado 1 de diciembre WWF España preparó un emotivo acto en Montejo, rindiendo un merecido al pueblo de Montejo y la propia WWF, que fueron los artífices del convenio que dio el pistoletazo de salida a la bonita historia del refugio.

Haciendo D. Luís Suarez Arangüena de maestro de ceremonias, intervinieron en primer lugar el Secretario General de WWF D. Juan Carlos del Olmo, el Presidente D. Antonio Lucio y el Alcalde de Montejo, D. Luis Moral.



A través de una presentación, el actual biólogo conservador del Refugio D. Jesús Cobo Anula, hizo un repaso por la historia nombrando a Valverde, Rodríguez de la Fuente, a Fidel José, al Fondo, a la CHD y su gran guarda Francisco Martín Calleja (que estaba

presente), a la junta de Castilla y León y a Rafael Marina (que también estaba), al Fondo y también a la gente de otros pueblos y visitantes... que han sido la historia de estos 50 años. Del mismo modo habló de la evolución de las poblaciones de fauna y la situación del estado de conservación del espacio natural, aportando una buena cantidad de datos.

Tras esta intervención se repartieron unos bonitos lienzos, réplicas de un espectacular cuadro de Manuel Sosa, al ayuntamiento actual, al Alcalde, sus dos predecesores, al secretario actual y al anterior.



La excelente obra de Manuel Sosa.

Después se entregaron unas bonitas placas en madera a las asociaciones del pueblo como la de agricultores y ganaderos, a la de cazadores, a la de mujeres rurales, a la asociación cultural del pueblo...

Y siguiendo con los reconocimientos se les dio un diploma a las empresas como el bar de Juanje y de Mari Ángeles, a las tiendas de la Toñi y de Javi, a la bodega de Severino Sanz, a las Cervezas El Casuar y al herrero.

Como último reconocimiento se le entregó un bonito cuadro de un búho real, también de Manuel Sosa, a quién lleva más de 35 años como Guarda de WWF en el Refugio, D. Jesús Hernando "Susi", recordando a su padre, el tan añorado Hoticiano (Guarda de Honor). Acompañando a Jesús Hernando, subieron al escenario Jesús Cobo, Luis Suárez, María Melero y Laura Moreno, como técnicos conservadores del refugio.



Un homenaje al pueblo de Montejo de la Vega de la Serrezuela y a WWF, muy entrañable y en reconocimiento a aquella emblemática firma que se plasmó un 30 de noviembre de 1974. Fue un placer compartir con ellos este acto y todos los asistentes disfrutamos mucho con las conversaciones posteriores con Juan Carlos del Olmo, con el Chato de Vicálvaro (un grande), con Rafael Marina, con algunos miembros de WWF que

hacía muchos años que no veía como Coral o Jorge Sierra. Todo un descubrimiento el Presidente de WWF, Antonio Lucio, que mostró un gran interés en el trabajo del Fondo, escuchaba con atención cuando le contábamos algunas batallitas de Fidel, del refugio, de las luchas en los inicios del nombramiento del Parque Natural... y además, demostró también ser un virtuoso tocando la dulzaina (instrumento fundamental en la música tradicional de la zona), que supuso la guinda del pastel para la unión con la población local y que resultó muy acertado.



Se comentó que hay intención durante este año de realizar algunas celebraciones más, en las que estaremos encantados de acudir y participar si se considerara necesario. De momento está previsto que el próximo 13 de enero de 2025, se haga entrega por parte del Ayuntamiento de Montejo, de una placa a la familia de Hoticiano, recientemente nombrado Hijo Predilecto del Pueblo, así como a los familiares de Fidel, como Hijo Adoptivo, acto al que acudiremos encantados.

Está claro que no es fácil que un proyecto como este cumpla 50 años, siendo motivo de orgullo y celebración, así como ahora tenemos el deber de afianzar la continuidad muchos años más, pues los retos y el esfuerzo continúan, ahora con la incertidumbre del relevo en la dirección del parque, tras la buena labor llevada a cabo por D. Rafael Marina, al debemos estar agradecidos por su espléndido trabajo. Y esperamos también que podamos asentar la participación del Fondo en el seguimiento de nidificación de buitre leonado, cigüeña blanca y otras especies, tal y como va a estar reflejado en el PRUG (Plan Rector de Uso y Gestión) y como hubiera deseado que hiciéramos, nuestro querido maestro, el Dr. Fidel José Fernández y Fernández-Arroyo.

Juanjo Molina.
Presidente del Fondo para el Refugio de las Hoces del Riaza.
(Texto y fotos).

EL REFUGIO EN LOS MEDIOS DE COMUNICACIÓN

- **La 41ª edición del censo de otoño en las hoces del Riaza confirma una tendencia a la baja en el número de buitres.** (16/11/2023).
<https://www.elnordestedesegovia.es/actualidad/374-la-41a-edicion-del-censo-de-otono-en-las-hoces-del-riaza-confirma-una-tendencia-a-la-baja-en-el-numero-de-buitres>
- **49º Aniversario del Refugio de Aves Rapaces de Montejo.** (9/1/2024).
<https://segoviaudaz.es/49o-aniversario-del-refugio-de-aves-rapaces-de-montejo/>
- **49º aniversario del Refugio de Rapaces de Montejo.** (6/2/2024).
<https://www.elnordestedesegovia.es/actualidad/454-49o-aniversario-del-refugio-de-rapaces-de-montejo>



Peña Rubia. Foto: ©Elías Gomis

- **En memoria de Fidel José: Censo de Otoño y libro sobre su vida.** (28/9/2024).
<https://www.revistaquercus.es/noticia/8893/actividades/en-memoria-de-fidel-jose:-censo-de-otono-y-libro-sobre-su-vida.html>
- **El refugio de rapaces de Montejo celebrará su 42º censo de otoño en el 50 aniversario de su creación.** (05/11/2024).
<https://www.elnordestedesegovia.es/actualidad/787-el-refugio-de-rapaces-de-montejo-celebrara-su-42o-censo-de-otono-en-el-50-aniversario-de-su-creacion>
- **La nueva edición del censo de aves en las Hoces del río Riaza reunirá a más de 80 naturalistas.** (5/11/2024)
<https://www.eladelantado.com/segovia-provincia/la-nueva-edicion-del-censo-de-aves-en-las-hoces-del-rio-riaza-reunira-a-mas-de-80-naturalistas/>
- **Juanjo Molina, presidente del Fondo para el refugio de las Hoces del Riaza, nos habla del censo de otoño.** (08/11/2024).
<https://cadenaser.com/audio/1731066900932>

- **Los naturalistas de España se reúnen en Segovia.** (09/11/2024).
<https://segoviaudaz.es/los-naturalistas-de-espana-se-reunen-en-segovia/>
- **Más de 80 naturalistas participan en el Censo de Otoño del Refugio de Rapaces de Montejo.** (09/11/2024).
<https://www.eladelantado.com/segovia-provincia/mas-de-80-naturalistas-participan-en-el-censo-de-otono-del-refugio-de-rapaces-de-montejo/>
- **Hablamos del Censo de otoño de rapaces con Juanjo Molina, el presidente del Fondo para el Refugio de las Hoces del Riaza. Unos 1.200 buitres se han avistado este año.** (15/11/2024).
<https://www.rtve.es/play/audios/castilla-y-leon-informativos/informativo-segovia-8-45-15-11-24/16331931/>
- **Los buitres leonados resurgen tras un 2023 nefasto. Más de 80 naturalistas participan en el último censo de otoño.** (15/11/2024).
<https://www.diariodelaribera.net/hemeroteca/comarca/losbuitresleonadosresurgentrason2023nefasto/>
- **Entrevista 42 censo de vertebrados de Montejo de la Vega de la Serrezuela.** (21/11/2024).
<https://www.youtube.com/watch?v=Xr8uelcvONc>



*Censando Valdecasuar puesto derecho 1 y 2. Censo de otoño de 2024.
Foto: © Nuria Álvarez-Acevedo Salán.*

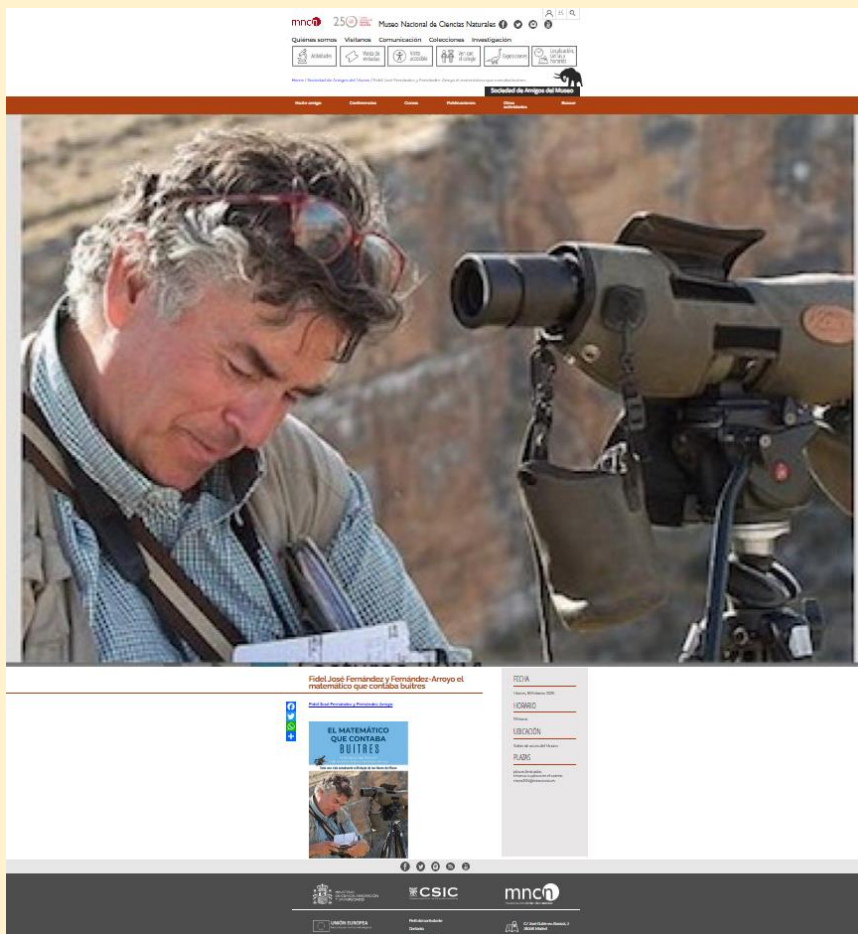
AVISOS

CONVOCATORIA PARA EL CENSO DE OTOÑO DE 2025: 8 Y 9 DE NOVIEMBRE DE 2025

PRESENTACIÓN OFICIAL DEL LIBRO HOMENAJE A FIDEL JOSÉ
Museo Nacional de Ciencias Naturales (Madrid) el 18 de febrero de 2025.

Más información en la página 4 de esta circular y
<https://www.mncn.csic.es/es/sociedad-de-amigos-del-museo/fidel-jose-fernandez-y-fernandez-arroyo-el-matematico-que-contaba>

Reserva (aforo limitado) en mcnc104@mncn.csic.es



Ayuntamiento de Montejo de la Vega:

Nombramiento de D. Hoticiano Hernando, como Hijo Predilecto del pueblo y de Fidel José Fernández y Fernández-Arroyo, como Hijo Adoptivo

El Ilmo. Alcalde de Montejo de la Vega de la Serrezuela, D. Luís Moral, nos ha comunicado que ya ha sido aprobado el nombramiento de D. Hoticiano Hernando, como Hijo Predilecto del pueblo y de Fidel José Fernández y Fernández-Arroyo, como Hijo Adoptivo.



Hoticiano (primero por la izquierda) y Fidel José (con prismáticos al cuello (cómo no)) con miembros de WWF/Adena y vecinos durante la inauguración de la placa conmemorativa a Hoticiano en Montejo de la Vega de la Serrezuela. Foto © Francisco Jesús Fernández Herrera.

Los actos se realizarán el 13 de enero de 2025.

TRABAJOS DE SEGUIMIENTOS DE FAUNA

Se necesitan voluntari@s para seguimientos de

Reproducción del buitre leonado

Reproducción de cigüeña blanca

Censo de nutria

Reproducción de aguilucho cenizo

CONTACTAD CON censomontejano@gmail.com

PARA HACERSE SOCIO DEL FONDO

Solo hay rellenar el siguiente formulario del enlace:

<http://fondo-montejano.buitres.org> o <https://forms.gle/yUYqdcilcGYcin9p7>

No lo dejéis y haceros socios/as cuanto antes. Como sabéis, es TOTALMENTE GRATUITO.

El Fondo para el Refugio de las Hoces del Riaza es una asociación sin ánimo de lucro constituida oficialmente el 21 de febrero de 2005 y con número 584.451 en el registro nacional de asociaciones de España.



Censando Valdecasuar puesto derecho 1 y 2. Censo de otoño de 2024.

Foto: © Nuria Álvarez-Acevedo Salán

- **Consultar las Hojas informativas:**

Se recuerda que las **Hojas Informativas y los Informes finales de los Censos de Otoño**, así como la **Lista de Vertebrados del Refugio y la monografía del Águila Perdicera en el Refugio** (entre otros trabajos) pueden consultarse en esta dirección:

www.naturalicante.com/mochila/montejo/hojas-e-informes-censo.htm

- **Foro montejanos:**

<http://es.groups.google.com/group/montejanos/>

Canal de comunicación del Fondo para el Refugio de las Hoces del Riaza. Además del foro, dispone de archivos como Hojas Informativas, conclusiones de congresos, etc. Tiene actualmente 44 miembros.

- **MONTEJANOS en Facebook.**

Los *montejanos* también estamos en esta red social. Actualmente somos 280 miembros.
<http://www.facebook.com/groups/320702708688/>

- **El Refugio de Rapaces de Montejo en Natur@licante**

<http://www.naturalicante.com/mochila/Montejo/montejo.htm> Página web “para gente con la cabeza llena de pájaros” que ofrece las “Hojas Informativas”, informes de los censos de otoño, circulares, programas de radio y televisión y entrevistas sobre el Refugio, informes, noticias y fotos, gracias a Raúl González y Elías Gomis y otros. Además dispone de amplia información sobre naturaleza de Alicante y otros lugares.

- **WWF/Adena**

<http://www.wwf.es> Web de la asociación fundadora del Refugio y que desarrolla numerosas actividades de conservación.

Diseño: Paloma Fraguío y Elías Gomis.

Revisión: Juanjo Molina y José Luis Armendáriz.

9 de diciembre de 2024.

